

TVIRTINU:
Pavilnių ir Verkių regioninių parkų direkcijos
Direktorė Jolanta Radžiūnienė



PAVILNIŲ IR VERKIŲ
REGIONINIŲ PARKŲ
DIREKCIJA

**PAVILNIŲ IR VERKIŲ REGIONINIŲ PARKŲ DIREKCIJOS
2019 METŲ VEIKLOS
A T A S K A I T A**



Vilnius 2020

TURINYS

I. BENDROJI DALIS	3
1. BENDRI DUOMENYS APIE PAVILNIŲ REGIONINĮ PARKĄ	3
2. BENDRI DUOMENYS APIE VERKIŲ REGIONINĮ PARKĄ	9
3. BENDRI DUOMENYS APIE VILNIAUS MIESTO SAVIVALDYBĖS DRAUSTINIUS	20
II. DIREKCIJOS VEIKLA	24
4. TERITORIJOS ANALIZĖ IR PLANAVIMAS	24
5. TERITORIJOS APSAUGA IR TVARKYMAS	25
6. KULTŪRINĖ, ŠVIETĖJIŠKOJI IR INFORMACINĖ DIREKCIJOS VEIKLA	28
7. ŪKINĖ VEIKLA IR FINANSAI	32
III. PRIEDAI	34

I. BENDROJI DALIS

1. BENDRI DUOMENYS APIE PAVILNIŲ REGIONINĮ PARKĄ

Pavilnių regioninis parkas yra valstybės saugoma teritorija, įsteigta Lietuvos Respublikos Aukščiausios Tarybos 1992 m. rugsėjo 24 d. nutarimu Nr. I-2913. Regioninis parkas yra Vilniaus apskrities Vilniaus miesto savivaldybės teritorijoje. Pavilnių regioninio parko ribų ir jo zonų ribų schema patvirtinta Lietuvos Respublikos Vyriausybės 1998 m. gruodžio 10 d. nutarimu Nr. 1416.

2009 m. gegužės 27 d. Lietuvos Respublikos Vyriausybės nutarimu Nr. 518 „Dėl Pavilnių regioninio parko ir jo zonų ribų plano patvirtinimo“ patvirtintas Pavilnių regioninio parko ir jo zonų ribų planas, pagal kurį parko konservacinio prioriteto zoną sudaro Kalnų gamtinis rezervatas, Ancučių, Iškartų, Markučių, Pūčkorių, Ribiškių ir Antakalnio kraštovaizdžio draustiniai, Belmonto botaninis-zoologinis draustinis, Tuputiškių botaninis draustinis, Lyglaukių ir Tuputiškių geomorfologiniai draustiniai.

2009 m. birželio mėn. 22 d. LR Aplinkos ministro įsakymu Nr. D1-341 „Dėl Pavilnių regioninio parko ir jo zonų ribų plano patvirtinimo“ patvirtintas Pavilnių regioninio parko tvarkymo planas.

2010 m. rugpjūčio 12 d. Lietuvos Respublikos Vyriausybės nutarimu Nr. 1173 „Dėl Pavilnių regioninio parko tvarkymo plano patvirtinimo“ patvirtintos naujos ekologiniu, archeologiniu ir rekreaciniu požiūriu ypač vertingų teritorijų ribos.

1.1 Žemės naudmenų suvestinė

Regioninio parko plotas – 2176,36 ha	ha	%
Valstybinė miškų ūkio paskirties žemė	1579,8	73,4
vandens telkiniai	24,7	1,1
pievos	282,8	13,1
užstatytos teritorijos	206,6	9,6
kitos	59,6	2,8

1.2. Funkcinio prioriteto zonų pasiskirstymas

Pavilnių regioninio parko funkcinės zonos	Plotas	
	ha	100%
Konservacinė		
<i>Iš jų – rezervatai:</i>		
1. Kalnų (gamtinis)	64,76	2,96
<i>Draustiniai:</i>		
<i>Botaniniai:</i>		
1. Tuputiškių	26,72	1,23
<i>Geomorfologiniai:</i>		
1. Lyglaukių	98,88	4,53
2. Tuputiškių	106,64	4,90
<i>Kraštovaizdžio:</i>		
1. Ancučių	116,13	5,34
2. Iškartų	114,54	5,26
3. Markučių	122,99	5,65
4. Pūčkorių	30,53	1,40
5. Ribiškių	274,72	12,62
6. Antakalnio	66,79	3,07
<i>Botaniniai – zoologiniai:</i>		
1. Belmonto	95,81	4,40

Apsauginė (prezervacinė)	124,81	5,73
Rekreacinė	881,57	40,51
Ūkinė	8,20	0,38
Gyvenamoji	43,28	1,99
Iš viso:	2176,37	100,00

1.3. Rūšių įvairovė

1.3.1. Floros ir faunos rūšių sąrašas

Organizmų grupė	Rūšių skaičius	Iš jų saugomų rūšių skaičius	
		LRK rūšys	Europinės svarbos rūšys
Induočiai augalai	~750	12	3
Samanos	n. d.	n. d.	n. d.
Grybai	n. d.	n. d.	n. d.
Kerpės	91	0	–
Gleivainiai	85	–	–
Gyvūnai:			
Bestuburiai	426*	5	3
Nėgės ir žuvys	21	1	5
Varliagyviai	5	0	0
Ropliai	n. d.	n. d.	n. d.
Paukščiai	118	5	3
Žinduoliai	40	5	2
Europinės svarbos buveinių sk.	9		

n. d. – nėra duomenų;

* – kartu su Verkių regioniniu parku.

1.3.2. Europinės svarbos buveinių sąrašas

Europos kodas	Pavadinimas	Vertybės, dėl kurių atrinkta vietovė
LTVIN0036	Vilnios šlaitai ties Pūčkoriais	6510, Šienaujamos mezofitų pievos
		9080 Pelkėti lapuočių miškai
		9180 Griovų ir šlaitų miškai
		91E0 Aliuviniai miškai
		Stačioji dirvuolė
		Didysis auksinukas
	Pleištinė skėtė	
LTVIN0015	Antakalnio bunkeriai	Europinis plačiaausis
LTVIN0024	Vilnios upė	Baltijos lašiša
		Paprastasis kūjagalvis
LTVIN0035	Kaukysos upės slėnis	6210 Stepinės pievos
		6430 Eutrofiniai aukštieji žolynai

	6510, Šienaujamos mezofitų pievos
	9080 Pelkėti lapuočių miškai
	9180 Griovų ir šlaitų miškai
	Didysis auksinukas
	Stačioji dirvuolė

1.4. Gamtos paveldo objektai

Statusas ir pavadinimas	Viso yra (vnt.)	Būklė (vnt.)		
		Gera	Patenkinama	Nepatenkinama
Saugomi kraštovaizdžio objektai: • geomorfologinis – Rokantiškių kalva • geologinis – Pūčkorių atodanga	2		+	
Iš jų – gamtos paminklai: Pūčkorių geologinė atodanga	1		+	

1.5. Kultūros paveldo objektai (nekilnojamosios kultūros vertybės)

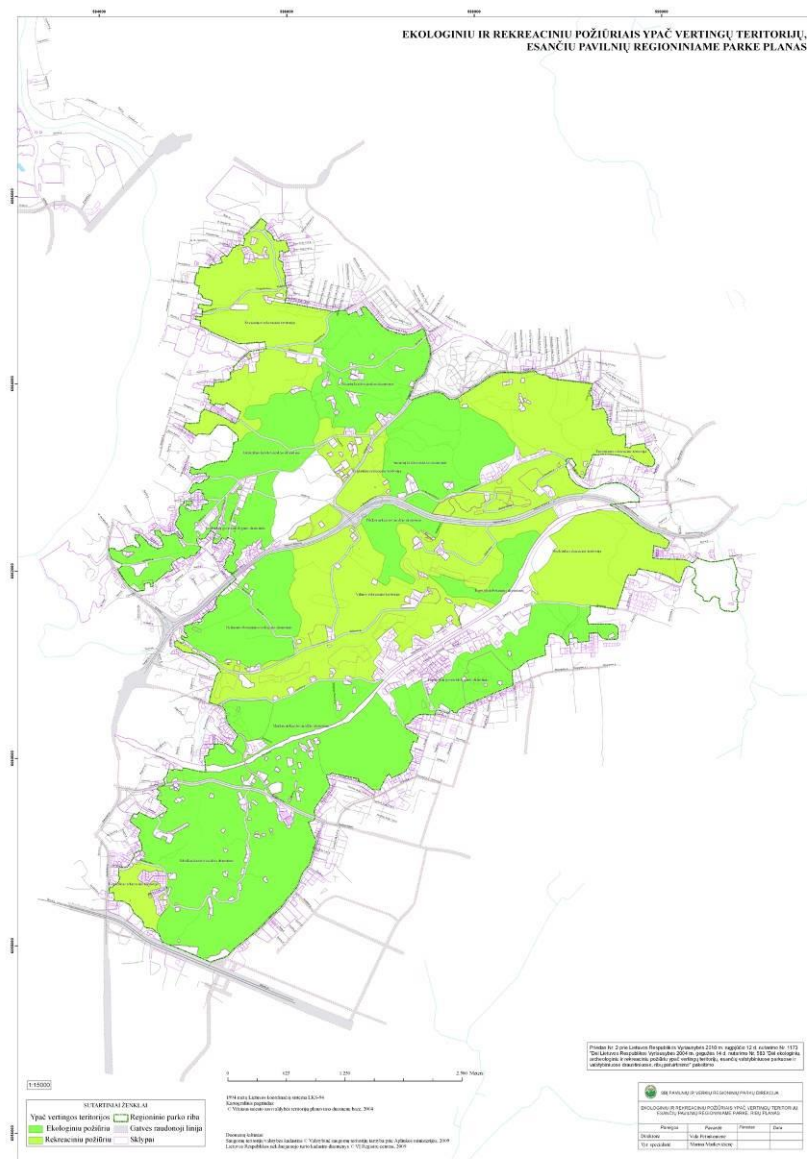
Kultūros paveldo objektai	Viso yra (vnt.)	Būklė (vnt.)		
		Gera	Patenkinama	Nepatenkinama
Kultūros paveldo objektai	13		+	
Iš jų – paminklų	4			

1.5.1. Kultūros objektų sąrašas

Eil. Nr.	Kultūrinio kraštovaizdžio kompleksai ir objektai	Kodas pagal Registrą	MC	Teritorijos plotas (ha)
	Archeologinės vietos			
1	Vilniaus (Rokantiškių) piliakalnis su senovės gyvenvieta	A 10K	2932	4,7
2	Vilniaus (Rokantiškių) piliavietė	A 1614	1799	5,99
3	Vilniaus (Pūčkorių) piliakalnis	A 1613	16124	2,43
4	Naujosios Vilnios pilkapynas	A 1612	12063	0,28
5	Kučkuriškių (Naujosios Vilnios) piliakalnis, vad. Barsuynės kalnu		33088	8,74
	Statiniai			
6	Serpantino – vingiuoto kalnų kelio atkarpa	S 486	IP 1297/I	2,23
7	Kristaus karaliaus ir švento kūdikėlio Jėzaus Teresės bažnyčia			
	Statinių kompleksas			
8	Pūčkorių palivarko sodyba MC	G 458K	27071	36,79
	1.Ponų namas	G 458K1	27578	

	2.Svirnas	G 458K2	27579	
	3.Kluonas	G 458K3	27580	
	4.Kumetynas	G 458K4	28327	
	5.Tvarto liekanos	G 458K5	28328	
	6.Vandens malūno liekanos	G 458K6	28329	
9	Dvaro pastatas (Markučių dvaro sodybos fragmentai)		15915	
10	Kučkuriškių popieriaus fabriko pastatų kompleksas	G 513K	30522	1,51
	1.Administracinis pastatas		30523	
	2.Gamybinis pastatas		30524	
	3.Sandėlis		30525	
11	Tuputiškių gyvenvietė		33512	23,29
	Laidojimo vietos			
12	Senosios žydų kapinės IP2530/I		12567	
13	Kapinės			0,12

1.6.3. Pavilnių regioninio parko ekologiniu, archeologiniu ir rekreaciniu požiūriu ypač vertingų teritorijų ribos.



1.6.4. Pavilnių regioninio parko emblema



2. BENDRI DUOMENYS APIE VERKIŲ REGIONINĮ PARKĄ

Verkių regioninis parkas yra valstybės saugoma teritorija, įsteigta Lietuvos Respublikos Aukščiausios Tarybos 1992 m. rugsėjo 24 d. nutarimu Nr. I-2913. Regioninis parkas yra Vilniaus

apskritis Vilniaus miesto ir rajono savivaldybių teritorijose. Verkių regioninio parko ribų ir zonų ribų schema patvirtinta Lietuvos Respublikos Vyriausybės 1998 m. gruodžio 10 d. nutarimu Nr.1416.

2009 m. gegužės 27 d. Lietuvos Respublikos Vyriausybės nutarimu Nr. 492 „Dėl Verkių regioninio parko ir jo zonų bei buferinės apsaugos zonos ribų plano patvirtinimo“ patvirtintas Verkių regioninio parko ir jo zonų ribų planas, pagal kurį parko konservacinio prioriteto zoną sudaro Riešės hidrografinis, Ežerėlių ir Kryžiuokų geomorfologiniai, Žaliųjų ežerų ir Turniškės kraštovaizdžio, Kalvarijų istorinis, Verkių architektūrinis draustiniai.

2009 m. birželio mėn. 22 d. Lietuvos Respublikos aplinkos ministro įsakymu Nr. D1-342 „Dėl Verkių regioninio parko tvarkymo plano patvirtinimo“ patvirtintas Verkių regioninio parko tvarkymo planas. 2010 m. Rugpjūčio 12 d. Lietuvos Respublikos vyriausybės nutarimu Nr. 1173 „Dėl Lietuvos Respublikos vyriausybės 2004 m. Gegužės 14 d. Nutarimo nr. 583 „Dėl ekologiniu, archeologiniu ir rekreaciniu požiūriu ypač vertingų teritorijų, esančių valstybiniuose parkuose ir valstybiniuose draustiniuose, ribų patvirtinimo“ pakeitimo“ patvirtintos naujos ekologiniu, archeologiniu ir rekreaciniu požiūriu ypač vertingų teritorijų ribos.

2.1. Žemės naudmenų suvestinė

Regioninio parko plotas – 2693,02 ha	ha	%
Valstybinė miškų ūkio paskirties žemė	2042,1	76,6
vandens telkiniai	179,8	6,7
pievos	249,3	9,3
užstatytos teritorijos	169,9	6,4
kitos	27,2	1,0
kita (smėlynai, nenaudojamos žemės, ...)	-	-

2.2. Funkcinio prioriteto zonų pasiskirstymas

Verkių regioninio parko funkcinės zonos	Plotas	
	ha	100%
Konservacinė	-	-
<i>Draustiniai:</i>		
<i>Geomorfologiniai:</i>		
1. Ežerėlių geomorfologinis	190,81	7,08
2. Kryžiuokų	55,01	2,04
<i>Hidrografinis:</i>		
2. Riešės hidrografinis	126,25	4,69
<i>Istoriniai:</i>		
1. Kalvarijų memorialinis	132,59	4,92
<i>Architektūriniai:</i>		
1. Verkių architektūrinis	178,19	6,62
<i>Kraštovaizdžio:</i>		
1. Turniškės	336,60	12,50
2. Žaliųjų ežerų	331,05	12,30
Gyvenamoji	68,77	2,55
Apsauginė (prezervacinė)	320,84	11,91
Rekreacinė	801,22	29,75
Militarinė	151,88	5,64
<i>Iš viso:</i>	2693,02	100,00

2.3. Rūšių įvairovė

2.3.1. Floros ir faunos rūšių sąrašas

Organizmų grupė	Rūšių skaičius	Iš jų saugomų rūšių skaičius	
		LRK rūšys	Europinės svarbos rūšys
Induočiai augalai	~870	13	3
Samosos	53	2	2
Grybai	n. d.	n. d.	n. d.
Kerpės	167	7	–
Gleivainiai	105	–	–
Gyvūnai:			
Bestuburiai	426*	0	1
Nėgės ir žuvis	19	0	1
Varliagyviai	7	3	2
Ropliai	n. d.	n. d.	n. d.
Paukščiai	127	16	7
Žinduoliai	40	6	4
Europinės svarbos buveinių sk.	5		

n. d. – nėra duomenų;

* – kartu su Pavilnių regioniniu parku.

2.3.2. Europinės svarbos buveinių sąrašas

Europos kodas	Pavadinimas	Vertybės, dėl kurių atrinkta vietovė
LTVIN0008	Žaliųjų ežerų apylinkės	3140 Ežerai su menturdumblių bendrijomis 9010 Vakarų taiga 9020 Plačialapių ir mišrūs miškai 9050 Žolių turtingi eglynai 9180 Griovų ir šlaitų miškai Plačialapė klumpaitė
LTVIN0010	Riešės upės slėnis	Pleištinė skėtė Ovalioji geldutė Mažoji suktenė
LTVIN0011	Ežerėlių kompleksas	Skiauterėtasis tritonas Šarvotoji skėtė Plikažiedis linlapis
LTVIN0012	Neries upės šlaitas ties Verkiais	Niūraspalvis auksavabalis Europinis plačiaausis
LTVIN0009	Neries upė (šalia parko)	3260 Upių sraunumos su kurklių bendrijomis
LTVIN0020	Kryžiuokų miškas	9010 Vakarų taiga 9020 Plačialapiai ir mišrūs miškai 9050 Žolių turtingi eglynai 9180 Griovų ir šlaitų miškai

2.4. Gamtos paveldo objektai

Statusas ir pavadinimas	Viso yra (vnt.)	Būklė (vnt.)		
		Gera	Patenkinama	Nepatenkinama
Saugomi kraštovaizdžio objektai	1		+	
Iš jų – gamtos paminklai	1		+	

2.5. Kultūros paveldo objektai (nekilnojamosios kultūros vertybės)

Kultūros paveldo objektai	Viso yra (vnt.)	Būklė (vnt.)		
		Gera	Patenkinama	Nepatenkinama
Kultūros paveldo objektai	92		+	
Iš jų - paminklai	31		+	

2.5.1. Kultūros objektų sąrašas

2.5.1.1. Verkių regioninis parkas:

Eil. Nr.	Kultūrinio kraštovaizdžio kompleksai ir objektai Verkių regioniniame parke	Kodas registre iki 2005.04.19	Unikalus objekto kodas kultūros vertybių registre	Statusas	Teritorijos plotas (ha)
ARCHEOLOGIJA					
1.	Verkių dvarvietė	A1616	17140	Valstybės saugomas	27,96
2.	Staviškių pilkapių vieta	A 1962	30359	Valstybės saugomas	4,01
3.	Staviškių piliakalnis	-	33588	Įrašytas į registrą (registrinis)	3,3
4.	Didžiųjų Gulbinų piliakalnis	-	33045	Įrašytas į registrą (registrinis)	0,22
STATINIŲ KOMPLEKSAI					
1.	Kalvarijų kompleksas (Vienuolynų ir kryžiaus kelio ansamblio)	G 327K	4097	Valstybės saugomas	104,71
1.1	Šv. Kryžiaus Atradimo bažnyčia vad. Kalvarijų	G 327K1	1038	Valstybės saugomas	
1.2	Dominikonų vienuolyno namas	G 327K2	26687	Valstybės saugomas	
1.3	Atraminė siena su šventoriaus tvora	G 327K3	26688	Valstybės saugomas	
1.4	Koplyčia XXXV stotis	G 327K4	26689	Valstybės saugomas	
1.5	<u>Koplyčia XXXIV stotis</u>	G 327K5	26690	Valstybės saugomas	

1.6	Koplyčia XXIX stotis	G 327K6	26691	Valstybės saugomas	
1.7	Koplyčia XXX stotis	G 327K7	26692	Valstybės saugomas	
1.8	Švč. Trejybės bažnyčia vad. Trinapolio	G 327K8	1112	Valstybės saugomas	
1.9	Trinitorių vienuolyno namas	G 327K9	26693	Valstybės saugomas	
1.10	Atraminė siena su laiptais ir šventoriaus tvora	G 327K10	26694	Valstybės saugomas	
1.11	Kryžiaus kelias	G 327K11	26695	Valstybės saugomas	
2.	Popieriaus fabriko statinių kompleksas	G 146K	16766	Valstybės saugomas	4,6
2.1	Gamybinis pastatas	G 146K1	23569	Valstybės saugomas	
2.2	Kaminas	G 146K2	23570	Valstybės saugomas	
3.	Verkių dvaro sodybos kompleksas	G 230K	756	Paminklas	82,4
3.1	Rytų oficina	G 230K1	24993	Paminklas	
3.2	Vakarų oficina	G 230K2	24994	Paminklas	
3.3	Paviljonas	G 230K3	24995	Paminklas	
3.4	Užvažiuojamieji namai	G 230K4	24996	Paminklas	
3.5	Ledainė	G 230K5	24997	Paminklas	
3.6	Sargo namas	G 230K6	24998	Paminklas	
3.7	Oranžerija	G 230K7	24999	Paminklas	
3.8	Oranžerija	G 230K8	25000	Paminklas	
3.9	Vandens malūnas	G 230K9	25001	Paminklas	
3.10	Vandens malūnas	G 230K10	25002	Paminklas	
3.11	Vila	G 230K11	25003	Paminklas	
3.12	Kumetynas	G 230K12	25004	Paminklas	
3.13	Karvidė	G 230K13	25005	Paminklas	
3.14	Rūmų rūšiai	G 230K14	25006	Paminklas	
3.15	Tvoros fragmentai su vartais	G 230K15	25007	Paminklas	
3.16	Arklininko namas	G 230K16	25008	Paminklas	
3.17	Šiltnamis	G 230K17	25009	Paminklas	
3.18	Urėdo namas	G 230K18	25010	Paminklas	
3.19	Malūnininko namas	G 230K19	25011	Paminklas	
3.20	Kluonas	G 230K20	25012	Paminklas	
3.21	Altanos liekanos	G 230K21	25013	Paminklas	
3.22	Administracinis pastatas	G 230K22	25014	Paminklas	
3.23	Katilinė	G 230K23	25015	Paminklas	

3.24	Vandens bokštas	G 230K24	25016	Paminklas	
3.25	Fontanas	G 230K25	25017	Paminklas	
3.26	Apšvietimo stulpai	G 230K26	25018	Paminklas	
3.27	Tarnautojų namas	G 230K27	25019	Paminklas	
3.28	Stalių namas	G 230K28	25020	Paminklas	
3.29	Paštas	G 230K29	25021	Paminklas	
3.30	Parkas	G230K30	25022	Paminklas	
PASTATAI					
1.	Namas	-	31641	Įrašytas į registrą (registrinis)	0,1

2.5.1.2. Pavilnių regioninis parkas:

Eil.Nr.	Kultūrinio kraštovaizdžio kompleksai ir objektai Pavilnių regioniniame parke	Kodas registre iki 2005.04.19	Unikalus objekto kodas kultūros vertybių registre	Statusas	Teritorijos plotas (ha)
ARCHEOLOGIJA					
1.	Rokantiškių piliakalnio du senovės gyvenvietė kompleksas	A10K	2932	Valstybės saugomas	4,7
1.1	Piliakalnis	A10K1	17323	Valstybės saugomas	
1.2	Senovės gyvenvietė	A10K2	17324	Valstybės saugomas	
2.	Rokantiškių piliavietė	A1614	1799	Valstybės saugomas	5,99
3.	Pučkorių piliakalnio su gyvenvietė kompleksas	-	33037	Įrašytas į registrą (registrinis)	1,42
3.1	Piliakalnis	A1613	16124	Valstybės saugomas	
3.2	Gyvenvietė	-	33038	Įrašytas į registrą (registrinis)	
4.	Naujosios Vilnios, Kučkuriškių piliakalnis	-	33088	Įrašytas į registrą (registrinis)	8,74
5.	Naujosios Vilnios pilkapynas	A1612	12063	Valstybės saugomas	0,23
STATINIŲ KOMPLEKSAI					
1.	Pučkorių palivarko sodyba	G458K	27071	Valstybės saugomas	36, 79

1.1	Ponų namas	G458K1	27578	Valstybės saugomas	
1.2	Svirnas	G458K2	27579	Valstybės saugomas	
1.3	Kluonas	G458K3	27580	Valstybės saugomas	
1.4	Kumetynas	G458K4	28327	Valstybės saugomas	
1.5	Tvarto liekanos	G458K5	28328	Valstybės saugomas	
1.6	Vandens malūno liekanos	G458K6	28329	Valstybės saugomas	
2.	Markučių dvaro sodybos fragmentai	-	15915	Įrašytas į registrą (registrinis)	16,98
2.1	Vila	-	31426	Įrašytas į registrą (registrinis)	
2.2	Šv. Varvaros koplyčia	-	31427	Įrašytas į registrą (registrinis)	
2.3	Parkas	-	31428	Įrašytas į registrą (registrinis)	
2.4	Aleksandro Puškino paminklas	-	7445	Įrašytas į registrą (registrinis)	
3.	Popieriaus fabriko pastatų kompleksas	G513K	30522	Valstybės saugomas	1,51
3.1	Administracinis pastatas	G513K1	30523	Valstybės saugomas	
3.2	Gamybinis pastatas	G513K2	30524	Valstybės saugomas	
3.3	Sandėlis	G513K3	30525	Valstybės saugomas	
4.	Lenkijos kariuomenės Vilniaus įgulos Antakalnio amunicijos bunkerių kompleksas	-	32118	Įrašytas į registrą (registrinis)	11,15
4.1	Pirmas bunkeris	-	32119	Įrašytas į registrą (registrinis)	
4.2	Antras bunkeris	-	32120	Įrašytas į registrą (registrinis)	

4.3	Trečias bunkeris	-	32121	Įrašytas į registrą (registrinis)	
4.4	Ketvirtas bunkeris	-	32122	Įrašytas į registrą (registrinis)	
4.5	Penktas bunkeris	-	32123	Įrašytas į registrą (registrinis)	
LAIDOJIMO VIETOS					
1.	Senosios žydų kapinės	-	12567	Įrašytas į registrą (registrinis)	
GYVENVIETĖS					
1.	<u>Tuputiškių gyvenvietė</u>	-	33512	Įrašytas į registrą (registrinis)	23,29
STATINIAI					
1.	Serpantino – vingiuoto kalnų kelio atkarpa	S486	2339	Valstybės saugomas	2,23
2.	Kristaus karaliaus ir švento kūdikėlio Teresės bažnyčia	-	32785	Įrašytas į registrą (registrinis)	0,21
3.	Namas (Mildos g. 42/Filaretų g. 101)	-	31716	Įrašytas į registrą (registrinis)	0,2
4.	Namas (Žemoji g. 33)	-	31645	Įrašytas į registrą (registrinis)	0,2
5.	Namas (Žemoji g. 35)	-	31646	Įrašytas į registrą (registrinis)	0,29
6.	Namas (Tuputiškių g. 52)	-	31642	Įrašytas į registrą (registrinis)	0,17
7.	Namas (Tuputiškių g. 54)	-	31643	Įrašytas į registrą (registrinis)	0,2
8.	<u>Namas (Tuputiškių g. 64)</u>	-	31644	Įrašytas į registrą (registrinis)	0,09
9.	<u>Namas (Tuputiškių g. 66)</u>	-	31669	Įrašytas į registrą (registrinis)	0,23

3. BENDRI DUOMENYS APIE VILNIAUS MIESTO SAVIVALDYBĖS DRAUSTINIUS

Vadovaudamasi Lietuvos Respublikos biudžetinių įstaigų įstatymu, Lietuvos Respublikos vietos savivaldos įstatymo 18 straipsnio 1 dalimi ir Lietuvos Respublikos saugomų teritorijų įstatymo 27 straipsnio 7 dalimi, Vilniaus miesto savivaldybės taryba 2018 m. spalio 17 d. Pavilnių ir Verkių regioninių parkų direkcijai perdavė šių Vilniaus miesto savivaldybės draustinių priežiūrą:

- Aukštągirio geomorfologinio draustinio;
- Šeškinės šlaitų geomorfologinio draustinio;
- Vokės senslėnio šlaitų geomorfologinio draustinio;
- Valakupių klonio geomorfologinio draustinio;
- Vokės hidrografinio draustinio;
- Veržuvos hidrografinio draustinio;
- Tapelių kraštovaizdžio draustinio;
- Cedrono aukštupio kraštovaizdžio draustinio;
- Panerių erozinio kalvyno kraštovaizdžio draustinio.

3.1. Aukštągirio geomorfologinis draustinis – saugoma gamtos teritorija Vilniaus miesto savivaldybėje, Antakalnio seniūnijoje, Aukštągirio mikrorajone. Driekiasi tarp Plytinės gatvės (Saulėtekis) pietuose, Baniškių sodų rytuose, Nugalėtojų ir Aukštągirio gatvių vakaruose ir šiaurėje. Patenka į Nemenčinės miškų urėdijos Liepynės girininkiją.

Įsteigtas 1996 m. gegužės 29 d., siekiant išsaugoti Medininkų moreninės aukštumos šiaurinio pakraščio fragmentą – išpūdingų parametrų elipsės formos erozinį atlikuonį. Jo matmenys: ilgis ~ 3 km, plotis ~ 1 km, santykinis aukštis – 40 m. Padengtas Aukštągirio mišku.

Koordinatės:	54°44'10" š. pl. 25°21'58" r. ilg. Koordinatės: 54°44'10" š. pl. 25°21'58" r. ilg. (ž.)
Plotas:	2,399 km ²

Gamtinės vertybės. Botaninių tyrimų metu aptikta viena Europos bendrijos svarbos saugomos rūšies, stačiosios dirvuolės (*Agrimonia pilosa*) augavietė. Taip pat, viena į Lietuvos Respublikos saugomų gyvūnų, augalų ir grybų rūšių sąrašą įrašyta rūšis smiltyninis gvazdikas (*Dianthus arenarius*), viena itin reta, tačiau nesaugoma rūšis miškinė monažolė (*Glyceria nemoralis*).

3.2. Šeškinės šlaitų geomorfologinis draustinis – saugoma gamtos teritorija Vilniaus miesto savivaldybėje, Šeškinės mikrorajone. Yra tarp Nacionalinio stadiono griuvėsių ir PC „Akropolis“

šiaurėje, Geležinio Vilko gatvės rytuose ir Ukmergės gatvės vakaruose. Saugomas Neries slėnio šlaito terasos braižas. Teritorija apaugusi mišku.

2004 m. draustinis nuniokotas PC „Akropolis“ statybų.

Koordinatės:	54°42'20" š. pl. 25°15'48" r. ilg. Koordinatės: 54°42'20" š. pl. 25°15'48" r. ilg. (ž.)
Plotas:	0,282 km ²

3.3. Vokės senslėnio šlaitų geomorfologinis draustinis – geomorfologinis draustinis Vilniaus miesto pietvakariuose. Jo teritorija užima 214,9 ha plotą, driekiasi šiaurės–pietų kryptimi tarp Aukštųjų Panerių ir Baltosios Vokės. Saugomą teritoriją iš rytų riboja Raisteliai, iš vakarų – Baltosios Vokės miškas. Draustinį kerta Eišiškių plentas. Įsteigtas Vilniaus miesto tarybos 1996 m. gegužės 29 sprendimu Nr. 129, siekiant išsaugoti Vokės upės fliuvioglacialinio senslėnio šlaitinę juostą su ryškiomis erozinėmis formomis.

3.3.1. Reljefas

Vokės vaga vingiuoja buvusiu erdviu, 3–5 km pločio senslėniu, suformuotu paskutinio ledynmečio tirpsmo vandenų. Nuo Medininkų aukštumos senslėnio lygumą skiria labai raiški iš šiaurės vakarų pietryčių kryptimi nutįsusi vakarinės ekspozicijos šlaitinė juosta. Į draustinio teritoriją įeina daugiau negu 3 km ilgio, 400–800 m pločio ir 25–30 m santykinio aukščio šios juostos atkarpa. Gilios raguvos, raižančios šlaitus, daro sudėtingo ir gyvo reljefo įspūdį.

3.3.2. Gamtos vertybės

Senslėnio šlaitų vertybė – plačialapių miškų fragmentai, kuriuose auga seni liepynai, šimtamečiai ąžuolai. Draustinyje aptinkamas į Lietuvos raudonąją knygą įrašytas gegužraibinių (*Ochidaceae*) šeimos daugiametis žolinis augalas kardalapis garbenis (*Cephalanthera longifolia*). Kadangi šios rūšies augalų populiacija nyksta, jai išsaugoti taikomos specialios apsaugos priemonės – kardalapiro garbenio augimvietė paskelbta gamtos paveldo objektu. Teritorijoje peri vidutinis margasis genys, pastebėta žaliųjų meleta.

Koordinatės:	54°36'47" š. pl. 25°12'28" r. ilg. Koordinatės: 54°36'47" š. pl. 25°12'28" r. ilg. (ž.)
Plotas:	214,9 ha

3.4. Valakupių klonio geomorfologinis draustinis – geomorfologinis draustinis Vilniuje, Turniškėse. Jo teritorija užima 90,91 ha plotą, driekiasi pietrytinėje Turniškių dalyje, besiribodama šiaurės rytuose su Nemenčinės plentu. Įsteigtas Vilniaus miesto tarybos 1996 m. gegužės 29 sprendimu Nr. 129.

Draustinyje siekiama išsaugoti unikalų tarpledynmečio laikotarpio Neries slėnio fragmentą – klonių su daubomis, kalvomis, pelkutėmis. Šiame slėnyje yra 300–700 m pločio ir apie 10 km ilgio termokarstinių daubų juosta. Manoma, kad prieš paskutinį apledėjimą tai buvusi Neries vaga. Čia ištirpus ledynams susiformavo įdubos, kurias iki dabartinio reljefo formavo eroziniai procesai. Dabar tai unikalus kalvotas, pelkėtas, ežeringas, daubotas ir žvirgždingas vietovaizdis. Ryškiausia klonio atkarpa, vadinama Saltoniškių slėniu, vykdant statybas, buvo visiškai sudarkyta ir prarado savo vertę, todėl dabar saugoma tik natūralumą išlaikiusi klonio dalis Valakupių miško parko zonoje. Botaninių tyrimų metu draustinyje nerasta saugomų rūšių. Nustatyta, jog vyrauja vieno tipo augalija – spygliuočių miškai. Pasitaiko retų, tačiau nesaugomų augalų rūšių. Draustinyje inventorizuota Europos bendrijos svarbos buveinė *Vakarų taiga* (9010). Taip pat draustinyje nustatyta biologiškai vertinga buveinė giliausioje Valakupių klonio geomorfologinio draustinio dalyje, savotiškame tarpeklyje. Tai siauro, labai gilaus ir itin stačių šlaitų klonio dugno drėgniausia ir ūksmingiausia vieta su aukštapelkių ir žemapelkių augalais.

3.5. Vokės hidrografinis draustinis – saugoma gamtos teritorija Vilniaus miesto savivaldybėje, apima Vokės upelio žemupį ties Mūrine Voke, Grigiškėmis. Skirtas išsaugoti natūraliai Vokės žemupio aplinkai. Įsteigtas Vilniaus miesto tarybos 1996 m. gegužės 29 d. sprendimu Nr. 129. Draustinyje yra mažai transformuotos ir vaizdingos Vokės žemupio slėnio atkarpos, kur staigius upės vingius kairiajame krante juosia aukšti, iki 30 m šlaitai, o dešiniajame – plačios apatinių terasų erdvės. Vertingiausias kultūrinio kraštovaizdžio objektas yra hidrotechnikos paminklas – Vokės reguliuojanti užtvanka. Ji veikė prieškaryje, nukreipdama vandenį į kanalą, kuriuo patekdavo į Grigiškių akveduką ir tekėdavo į Grigiškių popieriaus fabriką.

Koordinatės:	54°38'49" š. pl. 25°07'11" r. ilg. Koordinatės: 54°38'49" š. pl. 25°07'11" r. ilg. (ž.)
Plotas:	1,3586 km ²

3.6. Veržuvos hidrografinis draustinis – saugoma gamtos teritorija Vilniuje, Nemenčinės miškų urėdijoje (Liepynės girininkija), Antakalnio seniūnijoje. Apima Neries intako Veržuvos upelio, ištekancio iš Bezdonių fluvio-glacialinės lygumos pelkingų duburių, slėnį. Plotas – 180 ha. Upės vaga natūrali, saugoma kaip pavyzdinis gamtinis kompleksas. Veržuvos upelis priskiriamas šaltavandenių upių klasei. Upėje gyvena reta mažoji nėgė.

Koordinatės:	54°45'24" š. pl. 25°23'25" r. ilg. Koordinatės: 54°45'24" š. pl. 25°23'25" r. ilg. (ž.)
Plotas:	0,18 km ²

3.7. Tapelių kraštovaizdžio draustinis – saugoma gamtos teritorija Vilniaus miesto savivaldybėje, Antakalnio seniūnijoje, negyvenamame plote į vakarus nuo Tapelių kaimo. Patenka į Nemenčinės miškų urėdijos Liepynės girininkiją.

Įsteigtas 1996 m. gegužės 29 d., siekiant išsaugoti Neries senslėnio lygumoje išsiskiriančios ežeringos Antavilių rinos dalį, kurioje telkšo keletas ežerų (draustinio teritorijon patenka Tapelių ir Juodžio ežerai). Draustinį dengia Antavilių miško pušynai. Intensyviai naudojamas rekreacijos tikslais. Ežerai nelegaliai žuvinami karpiais.

3.8. Cedrono aukštupio kraštovaizdžio draustinis – saugoma gamtos teritorija Vilniaus miesto savivaldybėje, Fabijoniškių seniūnijoje, tarp Baltupių ir Fabijoniškių mikrorajonų. Įsteigtas 1996 m. gegužės 29 d.

Draustinyje saugomas Baltupio (Cedrono) upelio aukštupio natūralus slėnis su šlaituose esančiomis pievomis ir pavieniais ąžuolais. Tai tarp daugiabučių kvartalų įsiterpęs svarbus žaliasis plotas su smarkiai kalvotu paviršiumi ir giliu Cedrono slėniu. Čia prasidedantis Cedronas toliau giliu slėniu teka per Verkių parką.

Koordinatės:	54°43'27" š. pl. 25°15'47" r. ilg. Koordinatės: 54°43'27" š. pl. 25°15'47" r. ilg. (ž.)
Plotas:	0,29 km ²

Gamtinės vertybės. Botaninių tyrimų metu aptikta virš 40 Europos bendrijos svarbos saugomos rūšies, stačiosios dirvuolės (*Agrimonia pilosa*) radaviečių. Tyrimų metu taip pat aptikta 20 nesaugomų, tačiau retų augalų rūšių.

3.9. Panerių erozinio kalvyno kraštovaizdžio draustinis – saugoma gamtos teritorija Vilniaus miesto savivaldybėje, Panerių, Naujininkų ir Vilkpėdės seniūnijose, Panerių miške. Tai vienas didžiausių Vilniaus draustinių, besirangantis kairiojoje Neries slėnio pusėje, tarp Žemųjų Panerių šiaurėje, Aukštųjų Panerių pietvakariuose, Užusienio pietuose, Kirtimų rytuose. Šiaurinis draustinio galas pasiekia Gariūnus.

Įsteigtas 1996 m. gegužės 29 d., siekiant išsaugoti Neries paslėnio zonoje esantį erozinį kalvyną. Taip pat saugomos gausios retųjų augalų – tamsialapio skiautalūpio, žaliosios plateivės, dirvinio česnako – augavietės, inžinerinis-gamtinis paminklas – Panerių tunelis bei senojo Vilniaus–Kauno kelio atkarpa (su paminklu – kalno teritorija su Šv. Jėzaus Nukryžiuotojo koplyčia, kur 1831 m. gegužės 31 d. vyko mūšis tarp Lietuvos sukilėlių ir rusų kariuomenės dėl Vilniaus). Saugomoje teritorijoje susidaręs stipriai kalvotas erozinis paviršius, retų augalų augavietės, senosios gyvenvietės. Žemesniuose kalvyno paviršiuose auga lapuočių miškai, eglynai, o kylant viršun į Aukštuosius Panerius – šilai. Ties Gariūnais yra geologinis gamtos paminklas – Gariūnų sufozinis cirkas.

3.10.1. Kultūros objektų sąrašas:

- Panerių piliakalnis (kodas 33086)
- Panerių piliakalnis II (kodas 33087)
- Panerių žudynių vieta ir kapai II (kodas 32414)
- Gariūnų piliakalnis (kodas 38301)
- Panerių geležinkelio turinelis (kodas 22798)
- Panerių mūšio vieta (kodas 31182)
- Senojo Vilniaus-Kauno kelio atkarpa (kodas 31873)
- Panerių kapinių koplyčia (kodas 1793)

Koordinatės:	54°38'28" š. pl. 25°14'15" r. ilg. Koordinatės: 54°38'28" š. pl. 25°14'15" r. ilg. (ž.)
Plotas:	7,9 km ²

II. DIREKCIJOS VEIKLA

4. TERITORIJOS ANALIZĖ IR PLANAVIMAS

4.1. Teritorijų planavimo dokumentų, statinių projektų ir kitų dokumentų nagrinėjimas

TERITORIJŲ PLANAVIMO DOKUMENTAI			
1.	Pasiūlymų sąlygoms teritorijų planavimo dokumentams rengti pateikimas:	Išduotos sąlygos	Neišduotos sąlygos
	Bendrojo planavimo dokumentams	2	-
	Specialiojo planavimo dokumentams:	-	-
	Detaliojo planavimo dokumentams	-	-
2.	Teritorijų planavimo dokumentų derinimas:	Pritarta	Nepritarta
	Bendrojo planavimo dokumentams	1	2
	Specialiojo planavimo dokumentams	-	-
	Detaliojo planavimo dokumentams	-	-
Statinių projektai			
		Išduotos sąlygos	Neišduotos sąlygos
3.	Specialiųjų saugomos teritorijos tvarkymo ir apsaugos reikalavimų išdavimas	28	-
		Pritarta	Nepritarta
4.	Pritarimas statinių projektams	27	7
5.	Pritarimas nesudėtingų statinių projektams	43	-
6.	Projektiniai pasiūlymai	18	9
	Kiti dokumentai		
7.	Kadastriniai žemės sklypo matavimai	105	2

8.	Žemės sklypo plano rengimo, formavimo ir pertvarkymo projekto rengimo reikalavimai	6	-
9.	Žemės sklypo planai, prilyginami teritorinio planavimo dokumentui bei žemės sklypo formavimo ir pertvarkymo projektai	25	7

5. TERITORIJOS APSAUGA IR TVARKYMAS

5.1. Teritorijų ir paveldo objektų tvarkymas, pažeistų teritorijų atkūrimas

Eil. Nr.	Darbu pavadinimas	Darbu vykdymo pradžia	Darbu vykdymo pabaiga	Pastabos
1	2	3	4	5
1.	REKREACINIŲ TAKŲ PRIEŽIŪRA IR TVARKYMAS			
1.1.	<p>Pavilnių RP Pūčkorių pažintinio tako ir jame esančių rekreacinių įrenginių priežiūra ir tvarkymas. Nuolatos renkamos šiukšlės, tvarkoma teritorija aplink taką, šienaujama žolė, invaziniai augalai, šalinami ant tako nukritę medžiai, šakos, išaugę krūmai, valomas sniegas.</p> <p>Remontuojami informaciniai stendai, laiptai, šiukšlių dėžės, kita takų infrastruktūra. Perdažyti suoliukai, stendai ir šiukšliadėžės. Įrengta nauja pėsčiųjų trasos jungtis tarp Pūčkorių atodangos ir Belmonto per Pūčkorių kraštovaizdžio draustinį.</p>	2019-01	2019-12	Diriekcijos darbuotojų jėgomis.
	Remontuojami informaciniai stendai, laiptai, šiukšlių dėžės, kita takų infrastruktūra. Perdažyti suoliukai, stendai ir šiukšliadėžės. Įrengta nauja pėsčiųjų trasos jungtis tarp Pūčkorių atodangos ir Belmonto per Pūčkorių kraštovaizdžio draustinį.	2019-05	2019-08	Pagal sutartį su rangovais. Direkcijos darbuotojų jėgomis.
1.2.	<p>Pavilnių RP Sapieginės pažintinio poilsio tako ir jame esančių rekreacinių įrenginių priežiūra ir tvarkymas. Nuolatos renkamos šiukšlės, tvarkoma teritorija aplink taką, šienaujama žolė, invaziniai augalai, šalinami ant tako nukritę medžiai, šakos, išaugę krūmai, valomas sniegas.</p> <p>Remontuojami informaciniai stendai, laiptai, šiukšlių dėžės, kita tako infrastruktūra, pakeista dalies suolų medinės dalys, nudažyti stendai ir šiukšlių dėžės.</p>	2019-01	2019-12	Diriekcijos darbuotojų jėgomis.
	Remontuojami informaciniai stendai, laiptai, šiukšlių dėžės, kita tako infrastruktūra, pakeista dalies suolų medinės dalys, nudažyti stendai ir šiukšlių dėžės.	2019-03	2019-12	Pagal sutartį su rangovais. Direkcijos darbuotojų jėgomis.
1.3.	<p>Verkių RP Dviračių tako ir jame esančių rekreacinių įrenginių priežiūra ir tvarkymas. Nuolatos renkamos šiukšlės, tvarkoma teritorija aplink taką, šienaujama žolė, invaziniai augalai, šalinami ant tako nukritę medžiai, šakos, išaugę krūmai, valomas sniegas.</p>	2019-01	2019-12	Diriekcijos darbuotojų jėgomis.
		2019-03	2019-12	

	Remontuojami informaciniai stendai, šiukšlių dėžės, kita tako infrastruktūra.			Pagal sutartį su rangovais.
1.4.	Verkių RP Kryžiaus kelio tako ir jame esančių rekreacinių įrenginių priežiūra ir tvarkymas. Nuolatos renkamos šiukšlės, tvarkoma teritorija aplink taką, šienaujama žolė, invaziniai augalai, šalinami ant tako nukritę medžiai, šakos, išaugę krūmai, valomas sniegas. Remontuojami informaciniai stendai, šiukšlių dėžės, kita takų infrastruktūra.	2019-01 2019-03	2019-12 2019-12	Diriekcijos darbuotojų jėgomis. Pagal sutartį su rangovais.
1.5.	Periodiškai prižiūrėti objektai esantys ne direkcijos įrengtuose pėsčiųjų takuose (Tuputiškių gatvės, Žaliųjų Ežerų regyklos). Tvarkyti Ribiškių ir Strielčiukų takai, atnaujintas trasų žymėjimas.	2019-04	2019-12	Diriekcijos darbuotojų ir savanorių jėgomis.
2.	KULTŪROS PAVELDO, YPAČ VERTINGŲ IR KITŲ TERITORIJŲ PRIEŽIŪRA IR TVARKYMAS			
2.1.	Pūčkorių piliakalnio, Rokantiškių pilies kalno ir Naujosios Vilnios pilkapių priežiūra ir tvarkymas Pavilnių RP. Šienautos teritorijos prie S. Batoro, Belmonto, Tuputiškių gatvių. Šienautos Ribiškių kraštovaizdžio draustinio teritorijos, Ribiškių pėsčiųjų takai.	2019-04	2019-10	Pagal sutartį su rangovais ir direkcijos darbuotojų jėgomis.
2.2.	Verkių dvaro sodybos teritorijos priežiūra Verkių RP. Rinktos šiukšlės, šienavimo darbai, grėbti lapai, valytas sniegas, apkarpyti krūmynai ir šakos.	2019-01	2019-12	Pagal sutartį su rangovais, savanorių pagalba ir direkcijos darbuotojų jėgomis.
2.3.	Vilnios rekreacinės teritorijos priežiūra ir tvarkymas Pavilnių RP. Tvarkyta ir šienauta teritorijos šalia Pučkorių g., Pučkorių sodo teritorija.	2019-03	2019-12	Pagal sutartį su rangovais ir direkcijos darbuotojų jėgomis.
2.4.	Reguliariai tvarkyta Pučkorių atodanga ir jos aplinka	2019-01	2019-12	Pagal sutartį su rangovais ir direkcijos darbuotojų jėgomis.
2.5.	Ekologiniu ir rekreaciniu požiūriu ypač vertingų teritorijų tvarkymas. Išskirtų	2019-01	2019-12	Pagal sutartį su rangovais,

	ekologiniu požiūriu ypač vertingų teritorijų tvarkymo veiksmų plano ir tvarkymo programos įgyvendinimas Verkių RP ir Pavilnių RP. Iš viso nušienauta 192,2 ha plotas. Iš viso nukirstų ir pašalintų iš teritorijų krūmų, kurių bendras plotas 14,6 ha. Iš viso surinkta ir išvešta 155,5 m ³ šiukšlių.			savanorių pagalba ir direkcijos darbuotojų jėgomis.
3.	KONTROLĖS ORGANIZAVIMAS			
3.1.	Statybų vykdymo kontrolė Pavilnių ir Verkių RP teritorijose. Apie nustatytus galimus pažeidimus informuota Direkcijos vadovybė. Atskirais atvejais rengti raštai teritorijų planavimo ir statybos inspekcijai.	2019-01	2019-12	Parengti raštai, išsiųsti elektroniniai laiškai.
3.2.	Valstybinės žemės ir miškų naudojimo kontrolė Pavilnių ir Verkių RP teritorijose. Apie nustatytus galimus pažeidimus informuota Direkcijos vadovybė ir kitos atsakingos institucijos.	2019-01	2019-12	Parengti raštai, išsiųsti elektroniniai laiškai.
3.3.	Aplinkos apsaugos reikalavimų vykdymo kontrolė Pavilnių ir Verkių RP teritorijose. Parengti raštai dėl galimų aplinkos apsaugos reikalavimų pažeidimų.	2019-01	2019-12	Parengti raštai, išsiųsti elektroniniai laiškai, pranešta telefonu.
3.4.	Kitos privačių asmenų veiklos parkų teritorijose kontrolė	2019-01	2019-12	Parengti raštai, išsiųsti elektroniniai laiškai.
4.	KITI KONKRETŪS DARBAI IR PRIEMONĖS			
4.1.	Viešųjų darbų organizavimas	2019-01	2019-12	
4.2.	Užtvarų įvažiavimuose į pievas įrengimas, atstatymas (įrengti užtvarai prie Pūčkorių, Žemojoje ir Verkių gatvių, Ribiškėse).	2019-01	2019-12	
4.3.	Vilniaus miesto savivaldybės draustinių bendro ženklo sukūrimas ir draustinių paženklinimas	2019-01	2019-04	
4.4.	Laikinių stendų Strielčiukų žygtakyje pakeitimas stacionariais	2019-04	2019-05	
4.5.	„Raguvų tako“ įrengimas. Įrengta nauja pėsčiųjų trasos jungtis tarp Pūčkorių atodangos ir Belmonto per Pūčkorių kraštovaizdžio draustinį	2019-01	2019-06	
4.5.	Darbų su savanoriais planavimas ir organizavimas.	2019-01	2019-12	Rinktos šiukšlės, karchyti krūmynai, grėbti lapai, perdažyti suoliukai ir stendai

5.2. Turistinių trasų įrengimas ir priežiūra.

Objekto tipas	Objekto pavadinimas	Objekto arba atliktų darbų aprašymas*	Pastabos
ESAMŲ OBJEKTŲ PRIEŽIŪRA IR TVARKYMAS			
Pažintiniai pėsčiųjų takai	Pavilnių RP Pūčkorių pažintinio tako ir jame esančių rekreacinių įrenginių priežiūra, atnaujinimas ir remontas. Tako aplinkinių teritorijų tvarkymas.	Remontuotos išplautos takų dangos po liūčių. Valyti take esantys latakai, šulinėliai ir pralaidos. Vykdytas šiukšlių rinkimas ir šiukšliadėžių priežiūra.. Šienauti tako pakraščiai. Remontuoti rekreaciniai įrenginiai - stendai, suolai. Pakeistos supuvusios laiptų pakopos, remontuoti laiptų ir atitvarų turėklai.	
	Pavilnių RP Sapieginės pažintinio poilsio tako ir jame esančių rekreacinių įrenginių priežiūra ir remontas.	Remontuotos išplautos takų dangos po liūčių. Valyti take esantys latakai, šulinėliai ir pralaidos. Vykdytas šiukšlių rinkimas ir šiukšliadėžių priežiūra. Šienauti tako pakraščiai.	
	Verkių RP Kryžiaus kelio tako ir jame esančių rekreacinių įrenginių priežiūra, atnaujinimas ir remontas. Tako aplinkinių teritorijų tvarkymas.	Remontuotos tako išplovos po liūčių. Valyti take esantys latakai, šulinėliai ir pralaidos. Vykdytas šiukšlių rinkimas, automobilių stovėjimo aikštelių tvarkymas ir priežiūra. Šienauti tako pakraščiai ir aplinkinės teritorijos. Vykdytas krūmų kirtimas šalia tako.	
Dviračių takai	Verkių RP Dviračių tako ir jame esančių rekreacinių įrenginių priežiūra, atnaujinimas ir remontas.	Vykdytas šiukšlių rinkimas ir šiukšliadėžių priežiūra	

6. KULTŪRINĖ, ŠVIETĖJIŠKOJI IR INFORMACINĖ DIREKCIJOS VEIKLA

6.1. Direkcijos organizuoti renginiai

Eil. Nr.	Darbų pavadinimas	Darbų įvykdymo pradžia	Darbų įvykdymo pabaiga	Pastabos
1	2	3	4	5
1.	APLINKOSAUGINIŲ RENGINIŲ ORGANIZAVIMAS			
	Akcija „Plastikinės gėlės auga čia, o ne miške!“	2019-03	2019-05	Moksleivių komandos buvo kviečiamos kurti plastikines gėles iš plastiko atliekų. Populiariausios gėlės kūrėjai buvo išaiškinti socialinio tinklo Facebook naudotojų balsavimu.

	Verkių regioninio parko gamtos paslaptys	2019-05	2019-05	Naktinis renginys skirtas visuomenės supažindinimui su šikšnosparniais ir jų ekologija, naktiniais vabzdžiais.
	„Šikšnosparnių naktis. Verkių“	2019-08	2019-08	Renginys skirtas visuomenės sąmoningumo ugdymui bei šikšnosparnių ekologijos pažinimui.
2.	ETNOKULTŪRINIŲ RENGINIŲ ORGANIZAVIMAS			
	Naktigonė Pūčkoriuose	2019-09	2019-09	Siekama atgaivinti tradicinę naktigonės šventę. Šiais metais ji suorganizuota Pūčkoriuose. Bendradarbiauta su žirgynu „Tobulas žirgas“. Naktigonės metu amatininkai demonstravo amatus, vyko žirgų pasirodymas, buvo verdama ruginė košė.
	Margučių marginimo edukacinė programa	2019-04	2019-04	Siekiant skatinti jaunosios kartos susidomėjimą, senųjų amatų aktualizacija ir tradicijų skatinimą visuomenėje, organizuotas amato demonstravimas.
	Verbų rišimo edukacinė programa	2019-04	2019-04	Siekiant skatinti jaunosios kartos susidomėjimą, senųjų amatų aktualizacija ir tradicijų skatinimą visuomenėje, organizuotas amato demonstravimas.
	Popieriaus karpinių edukacinė programa	2019-04	2019-04	Siekiant skatinti jaunosios kartos susidomėjimą, senųjų amatų aktualizacija ir tradicijų skatinimą visuomenėje, organizuotas amato demonstravimas.
	Šiaudinių sodų rišimo programa	2019-04	2019-04	Siekiant skatinti jaunosios kartos susidomėjimą, senųjų amatų aktualizacija ir tradicijų skatinimą visuomenėje, organizuotas amato demonstravimas.
	Advento vainikų edukacinė programa	2019-12	2019-12	Siekiant skatinti jaunosios kartos susidomėjimą, senųjų amatų aktualizacija ir tradicijų skatinimą visuomenėje, organizuotas amato demonstravimas.
3.	GAMTOTVARKINIŲ DARBŲ IR MOKSLINIŲ TYRIMŲ ORGANIZAVIMAS			
	Teritorijų tvarkymo talkų organizavimas	2019-01	2019-12	Vyko Vilniaus miesto mokyklų ir gimnazijų, bendruomenių talkos, DAROM2018 bei WORLD CLEANUP DAY 2018 akcijos.
	Stacionarių varliagyvių migracijos apsaugos priemonių įgyvendinimas	2019-03	2019-12	Varliagyvių apsaugos priemonės įrengtos Pūčkorių g. ir A. Kojelavičiaus gatvėse.
	Mokslinių tyrimų parinkimas, užsakymas ir administravimas	2019-05	2019-12	Derintos Kaukysos gamtotvarkos plano priemonės ir jų taikymas. Užsakyti Verkių regioninio parko samanų tyrimai, Tapelių ir Juodžio ežerų makrofitų tyrimai Tapelių kraštovaizdžio draustinyje, botaniniai tyrimai Cedrono aukštupio kraštovaizdžio, Valakupių klonio ir Aukštągario geomorfologiniuose draustiniuose
	Saugomų rūšių monitoringo organizavimas	2019-01	2019-08	Vykdyta europinių plačiausių ir kūdrinių pelėausių apskaita Antakalnio bunkeriuose ir buvusiuose Verkių rūmų rūsiuose. Taip pat plačialapės klumpaitės ir melsvojo gencijono individų apskaita tipinėse augavietėse.
4.	EKOLOGINIO ŠVIETIMO IR PAŽINTINIO TURIZMO ORGANIZAVIMAS			
	Žoliavimo žygis	2019-05	2019-05	Pravestas vaistažolių žoliavimo žygis su žolininke-amatininke

	Vilnios slėnio pagoniško paveldo pėdsakais	2019-06	2019-06	Pravestas žygis Pavilnių regioniniame parke pagonybės laikus menančiomis lankytinomis vetomis.
	„Kultūros naktis 2019“	2019-06	2019-06	Dalyvauta „Kultūros naktis 2018“ renginiuose. Šio festivalio metu direkcija organizavo kultūrinį 10 km žygį iš Verkių dvarvietės į Vilniaus miesto katedros aikštę (Krivio žygis).
	Susitikimai su bendruomenėmis	2019-01	2019-12	Jeruzalės, Balsių, Verkių, Pavilnių, Ribiškių bendruomenėmis
	Filmo „Semme“ peržiūra ir susitikimas su režisieriumi	2019-03	2019-03	Filmas „Semme“ yra meninis dokumentinis filmas apie Lietuvos etnokultūrą. Filme etnokultūra yra aiškinama ir vaizduojama per gamtos grožį, folklorą ir protėvių suvokimą.
	Paroda po atvirumi dangumi „Kunigaikščių Vitgenšteinų Verkiai“	2019-06	2019-10	Visą vasaros sezoną eksponuojamos nuotraukos po atvirumi dangumi. Nuotraukose vaizduojama senoji Verkių dvaro aplinka: arklidės, paviljonas, dvaro rūmų eksterjeras ir interjeras, žiemos sodas, dvaro savininkų portretai ir k.t.
5.	INFORMACINĖS – LEIDYBINĖS VEIKLOS IR BENDRADARBIAVIMO ORGANIZAVIMAS			
	Internetinės svetainės priežiūra, pildymas, atnaujinimas, informacijos rengimas.	nuolat	nuolat	2019 m. buvo vykdoma Pavilnių ir Verkių regioninių parkų direkcijos interneto svetainės priežiūra. 2019 m. nuolatos buvo pildoma ir skelbiama informacija Pavilnių ir Verkių regioninių parkų direkcijos facebook puslapyje, instagram paskyroje.
	Kultūrinės-etnografinės medžiagos rinkimas	2019-01	2019-12	
	Kasmetinio kalendoriaus parengimas ir leidyba	2019-10	2019-12	Buvo paruošti ir išleisti du 2020 m. kalendoriai (400 vnt tiražu), su Pavilnių ir Verkių regioninių parkų vaizdais ir himoristiškomis iliustracijomis.
	Direkcijos suvenyrų gamyba	2019-01	2019-12	Užsakyti nauji suvenyrai reprezentuoti Pavilnių ir Verkių regioninių parkų
	Bendravimas su žiniasklaida ir bendruomenėmis aktualiais direkcijos veiklos klausimais, pranešimų rengimas	2019-01	2019-12	Bendradarbiavimas su žiniasklaida ir bendruomenėmis yra vykdomas nuolatos. Daugiausia bendrauta su žiniasklaida, kurios pagrindė pralforma yra internetiniai naujienų portalai. Du radijo interviu, interviu televizijai.
	Svetainių socialiniuose tinklalapiuose administravimas	Nuolat	Nuolat	2019 m. nuolatos buvo pildoma ir skelbiama informacija Pavilnių ir Verkių regioninių parkų direkcijos facebook puslapyje: 21 – paskelbti renginiai.
	Miesto švaros ir tvarkymo taisyklių pažeidimų prevencija Pavilnių ir Verkių regioniniuose parkuose	Nuolat	Nuolat	
	Apleistų, nenaudojamų, avarinės būklės statinių bei sklypų fiksavimas bei informacijos perdavimas Vilniaus m.	Nuolat	Nuolat	

	Savivaldybės Viešosios tvarkos skyriui.			
	Bendradarbiavimo sutarčių rengimas su fiziniiais bei juridiniais asmenimis.	Nuolat	Nuolat	Pasirašomos bendradarbiavimo sutartys tarp PVRP direkcijos ir parkų gyventojų, parkų teritorijose veikiančių organizacijų ir juridinių asmenų. Šių sutarčių tikslas direkcijos veiklos viešinimas, atsakingos veiklos saugomose teritorijose skatinimas, teritorijų tvarkymas.
6.	MOKAMŲ PASLAUGŲ SUTEIKIMAS			
	Teritorijų nuoma	Nuolat	Nuolat	2019 metais direkcija suteikė leidimus (fiziniams/juridiniams) asmenims organizuoti renginius, filmuoti parkų teritorijose.
	Leidinių pardavimas	Nuolat	Nuolat	Visus metus Pavilnių ir Verkių regioninių parkų direkcijoje galima įsigyti direkcijos išleistų leidinių.
	Gidų paslaugos	Nuolat	Nuolat	Mokamos pažintinės ekskursijos po Pavilnių ir Verkių regioninius parkus.

6.2. Dalyvavimas kitų organizuotuose renginiuose

Renginio pavadinimas	Data	Pastabos
Dalyvavimas tarptautinėje savanorystės programoje.	2019 m.	Bendradarbiaujant kartu su VšĮ „Socialinis veiksmas“ Pavilnių ir Verkių regioninių parkų direkcija buvo akredituota kaip tinkama priimanti savanorius organizacija. Priimtas trumpalaikis savanoris.
Papildomo finansavimo projektų rengimas ir jų įgyvendinimas	2019 m.	5 paraiškos.
Viešųjų pirkimų vykdymas CVP IS priemonėmis	2019 m.	
Perkančiosios organizacijos funkcijų pagal viešųjų pirkimų ir joms prilygintų procedūrų įstatymų ir kitų teisės aktų nustatyta tvarka vykdymas	2019 m.	
WalkMark2019 ėjimo varžybos	2019-04	

6.3. Dalyvavimas seminaruose, konferencijose, kvalifikacijos kėlimas

Eil. Nr.	Renginio pavadinimas	Dalyvavo
1.	2019 m. gegužės 8-10 d.; „Kalbėjimas ir susikalbėjimas su visuomene.“	Pranciškus Maigys
2.	2019 m. gegužės 21 d.; „Viešųjų pirkimų vykdymo aktualijos 2019 m.“	Inga Šiaudvytienė
3.	2019 m. rugsėjo 6 d.; „Žemaitijos istorijos atspindžiai saugomose teritorijose“	Rokas Butkus, Paulius Macijauskas, Marina Markevičienė, Pranciškus Maigys, Regina Verksnytė, Tadas Stankevičius

4.	2019 m. spalio 2 d. „Kraštovaizdis – tautos namai. Kraštovaizdžio apsauga.“	Pranciškus Maigys, Rokas Butkus, Paulius Macijauskas, Tadas Stankevičius, Jolanta Radžiūnienė
5.	2019 m. spalio 7-8 d.; „Architektūros kokybė: integruotas požiūris į kultūros paveldą“	Jolanta Radžiūnienė, Pranciškus Maigys
6.	Lapkričio 11 d. „Aplinkos ministerijos pasitarimas dėl reindžerystės ir prevencinės veiklos vykdymo saugomose teritorijose.“	Tadas Stankevičius, Paulius Macijauskas, Linas Staliūnas, Jolanta Radžiūnienė
7.	2019 m. gruodžio 11 d.; „Projektų apskaita pagal VSAFAS seminaras“	Galina Brodovskaja
8.	2019 m. gruodžio 11 d. „Aplinkos ministerijos organizuojamas susirinkimas Dubysos regioniniame parke“	Praniškus Maigys, Linas Staliūnas, Jolanta Radžiūnienė

7. ŪKINĖ VEIKLA IR FINANSAI

7.1. Teikiamos paslaugos

Paslaugų tipas	Paslaugos pavadinimas	Pajamos (Euru)	Pastabos
Specialios programos likutis 2018-01-01 m.		188,71	2017 m. Spec. programos nepanaudotų lėšų likutis
Specialiųjų lėšų likutis 2018-01-01		188,71	Specialiųjų lėšų likutis perkeltas į Specialiosios programos lėšas.
Teikiamos paslaugos		4086,1	
VISO PER 2018 M. Iš jų: <i>Specialioji programa Specialiosios lėšos</i>		4086,1	
Specialios programos likutis 2019-01-01 m. Iš jų: <i>Specialioji programa Specialiosios lėšos</i>		2312,97	2019 m. Spec. programos nepanaudotų lėšų likutis

Pavediminių lėšų likutis (iš kitų šaltinių) 2017-01-01 m. Iš jų: <i>Specialioji programa</i>	0	2019 m. pavediminių nepanaudotų lėšų likutis (iš kitų šaltinių)
--	----------	--

7.2. Pavilnių ir Verkių regioninių parkų direkcijos 2019 metais suteiktų paslaugų sąrašas

Eil. nr.	Paslaugos pavadinimas	Esamos paslaugos įkainis, EUR	2019 m. gauta pajamų suma, EUR
1.	Gido paslaugos:		
1.1.	lietuvių kalba grupei iki 25 žmonių	8,70 EUR/val.	87,00
1.2.	lietuvių kalba grupei (daugiau kaip 25 žmonėms)	14,50 EUR/val.	43,50
1.3.	užsienio (anglų, rusų) kalba grupei iki 25 žmonių	11,60 EUR/val.	23,20
1.4.	užsienio (anglų, rusų) kalba grupei (daugiau kaip 25 žmonėms)	17,40 EUR/val.	-
2.	Turistinio inventoriaus nuoma:		
2.1.	dviračio (su pavaromis)	2,90 EUR/val.	-
2.2.	dviračio (be pavarų)	2,30 EUR/val.	-
2.3.	binoklio (Pūčkorių atodangos regykloje)	0,60 EUR/5min.	-
2.4.	šiaurietiško ėjimo lazdų	1,40 EUR/val.	-
3.	Leidinių apie regioninius parkus (knygų, lankstukų, žemėlapių) bei suvenyrų su parkų simbolika platinimas	10 proc.	63,60
4.	Kopijavimo paslaugos:		
4.1.	A4 formato lapo	0,10 EUR/vnt.	-
4.2.	A3 formato lapo	0,20 EUR/vnt.	-
5.	Ekskursijų vadovų ir lektorių paslaugos		
5.1.	dviračių žygio vadovo	14,50 EUR/val.	-
5.2.	pėsčiųjų žygio vadovo	17,40 EUR/val.	-
5.3.	renginio vedėjo	14,50 EUR/val.	-
5.4.	lektoriaus	14,50 EUR/val.	-
6.	Naudojimas sutvarkytomis regioninių parkų teritorijomis ir įrengtais objektais komerciniais tikslais (pagal Lietuvos Respublikos pelno mokesčio įstatymo 2 straipsnio 40 dalį) (reklaminės akcijos, reklamų, vaizdo klipų filmavimas, fotosesijos ir kt.)	29,00 EUR/val.	1798,00


9.	Regioninių parkų direkcijai priklausančių patalpų nuoma	14,50 EUR/val.	-
----	---	----------------	---

III. PRIEDAI


EUROPINĖS SVARBOS RŪŠIŲ IR BUVEINIŲ MONITORINGAS



PAŽINTINIS TURIZMAS (PĖSČIŪJŲ, DVIRAČIŪ, ORIENTAVIMOSI GAMTOJE ŽYGLIAI)



APLINKOSAUGINIS ŠVIETIMAS



ETNOKULTŪRINIAI RENGINIAI



REKREACINĖS PASKIRTIES OBJEKTŲ PRIEŽIŪRA



