

Dokumento pavadinimas

CEDRONO AUKŠTUPIO KRAŠTOVAIZDŽIO DRAUSTINIO INDIVIDUALI BYLA

Projekto Nr.

VP 17-113

Organizatorius

VILNIAUS MIESTO SAVIVALDYBĖS ADMINISTRACIJA

Konstitucijos pr. 3, Lt-09601, Vilnius

Rengėjas

SAVIVALDYBĖS ĮMONĖ „VILNIAUS PLANAS“

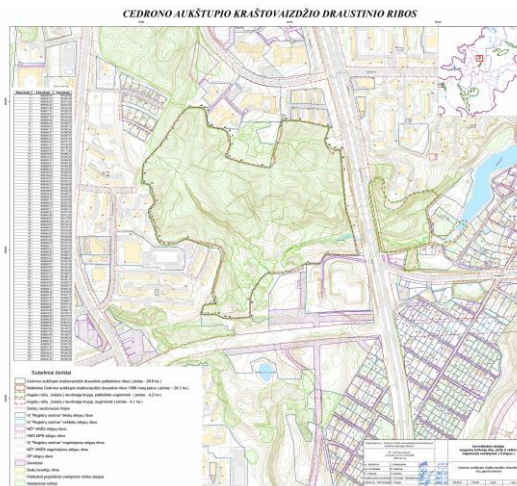
Konstitucijos pr. 3, Lt-09601, Vilnius, tel. (8-5) 211 2446.
Kodas Juridinių asmenų registre 123615345

Dalis

INDIVIDUALI BYLA

Bylos (segtuvo) išleidimo data

2017



Pasirašančių asmenų pareigos:

Vardai, pavardės, kiti būtini duomenys:

Parašai:

Direktorė

JURGA SILVIJA VEČERSKYTĖ - ŠIMELIŪNĖ

L. e. p. Skyriaus vadovas

VLADAS TREINYS

Projekto vadovė

AUDRONĖ ALŪZIENĖ

Kvalifikaciją patvirtinančio dokumento Nr. A 129

Tel. Nr. +370 68886578, 211 2703

Kraštotvarkos specialistai

RITA PALČIAUSKAITĖ

NEDMANTAS KAVALIAUSKAS

AIŠKINAMASIS RAŠTAS

Turinys

1. Dokumentai

- 1.1. Projekto rengimo pagrindas.
- 1.2. Projekto rengimo dokumentai.

2. Įvadas

3. Savivaldybės sprendimo dėl draustinio steigimo ar objekto skelbimo saugomu kopija


4. Draustinio vertės pagrindimas ir teritorijos aprašas

5. Draustinio teritorijos ribų ir buferinės apsaugos zonų (jei jos nustatomos) ribų planai, kitų dokumentų kopijos

6. Priedas Nr.1 Cedrono aukštupio kraštovaizdžio draustinio ribų geoduomenys

7. Turima vertybių fotografinė ir planinė medžiaga (vertingiausių objektų ar jų elementų fotofiksacija, brėžiniai)

8. Cedrono aukštupio kraštovaizdžio draustinio nuostatai

KVAL. PATV. DOK. NR.				Dokumento pavadinimas	
A 129	PV	Audronė Alūzienė		CEDRONO AUKŠTUPIO KRAŠTOVAIZDŽIO DRAUSTINIO INDIVIDUALI BYLA	
				AIŠKINAMASIS RAŠTAS	Laida
					0
LT	Organizatorius Vilniaus miesto savivaldybės administracija			Žymuo VP 17-113	Lapas Lapų 1 18

1. Dokumentai

1.1. Projekto rengimo pagrindas

Nuorašas

**VILNIAUS MIESTO SAVIVALDYBĖS
ADMINISTRACIJOS DIREKTORIUS****ĮSAKYMAS
DĖL CEDRONO AUKŠTUPIO KRAŠTOVAIZDŽIO DRAUSTINIO APSAUGOS,
NAUDOJIMO IR TVARKYMO REGLAMENTO BEI INDIVIDUALIOS BYLOS
RENGIMO**2017 m. balandžio 20 d. Nr. 30-864
Vilnius

Vadovaudamasi Lietuvos Respublikos saugomų teritorijų įstatymu, Lietuvos Respublikos Vyriausybės 2004 m. rugpjūčio 19 d. nutarimu Nr. 996 „Dėl saugomų teritorijų tipinių apsaugos reglamentų patvirtinimo“, Lietuvos Respublikos Vyriausybės 2006 m. sausio 19 d. nutarimu Nr. 56 „Dėl Savivaldybių draustinių steigimo ir savivaldybių gamtos paveldo objektų skelbimo tvarkos aprašo patvirtinimo“, Vilniaus miesto tarybos 1996 m. gegužės 29 d. sprendimu Nr. 129 „Dėl Vilniaus miesto savivaldybės draustinių įsteigimo ir saugomų kraštovaizdžio objektų sąrašo paskelbimo“, Vilniaus miesto tarybos 1997 m. kovo 3 d. sprendimu Nr. 212 „Dėl Vilniaus miesto savivaldybės draustinių nuostatų, draustinių ribų planų (M 1:2000), saugomų kraštovaizdžio objektų (M 1:500) patvirtinimo“ ir vykdydama Vilniaus apygardos administracinio teismo 2015 m. birželio 11 d. sprendimą administracinėje byloje Nr. el-7724-208/2015 bei Lietuvos vyriausiojo administracinio teismo 2016 m. kovo 31 d. nutartį administracinėje byloje Nr. eA-967-502/2016:

1. P a v e d u Miesto plėtros departamentui organizuoti Cedrono aukštupio kraštovaizdžio draustinio apsaugos, naudojimo ir tvarkymo reglamento bei individualios bylos rengimą.
2. N u s t a t a u, kad darbas atliekamas atsižvelgiant į kraštovaizdžiui ir biologinei įvairovei svarbią draustinio gamtosauginę, kultūrinę, mokslinę, pažintinę arba visuomeninę vertę, kuriai išsaugoti būtina nustatyti specialų apsaugos režimą.
3. T v i r t i n u Vilniaus miesto savivaldybės įsteigto Cedrono aukštupio kraštovaizdžio draustinio apsaugos, naudojimo ir tvarkymo reglamento bei individualios bylos parengimo darbo užduotį (pridedama).

Administracijos direktorė



Alma Vaitkunskienė

Žymuo	Lapas	Lapų	Laida
VP17.113	2	22	0

1.2. Projekto rengimo dokumentai

PATVIRTINTA
Vilniaus miesto savivaldybės administracijos
direktorius
2017 m. balandžio 20 d.
įsakymu Nr. 30-864



**VILNIAUS MIESTO SAVIVALDYBĖS CEDRONO AUKŠTUPIO KRAŠTOVAIZDŽIO
DRAUSTINIO APSAUGOS, NAUDOJIMO IR TVARKYMO REGLAMENTO BEI
INDIVIDUALIOS BYLOS PARENGIMO DARBO UŽDUOTIS**

1. RENGIMO PAGRINDAS

Lietuvos Respublikos Saugomų teritorijų įstatymas; Lietuvos Respublikos Vyriausybės 2004 m. rugpjūčio 19 d. nutarimas Nr. 996 „Dėl saugomų teritorijų tipinių apsaugos reglamentų patvirtinimo“; Lietuvos Respublikos Vyriausybės 2006 m. sausio 19 d. nutarimas Nr. 56 „Dėl savivaldybių draustinių steigimo ir savivaldybių gamtos paveldo objektų skelbimo tvarkos aprašo patvirtinimo“; Vilniaus miesto tarybos 1996 m. gegužės 29 d. sprendimas Nr. 129 „Dėl Vilniaus miesto savivaldybės draustinių įsteigimo ir saugomų kraštovaizdžio objektų sąrašo paskelbimo“; Vilniaus miesto tarybos 1997 m. kovo 3 d. sprendimas Nr. 212 „Dėl Vilniaus miesto savivaldybės draustinių nuostatų, draustinių ribų planų (M 1:2000), saugomų kraštovaizdžio objektų (M 1:500) patvirtinimo“; Vilniaus apygardos administracinio teismo 2015 m. birželio 11 d. sprendimas administracinėje byloje Nr. el-7724-208/2015 ir Lietuvos vyriausiojo administracinio teismo 2016 m. kovo 31 d. nutartis administracinėje byloje Nr. eA-967-502/2016.

2. ORGANIZATORIUS

Vilniaus miesto savivaldybės administracijos direktorius, Konstitucijos pr. 3, LT-09601 Vilnius, tel. 2112527

3. DARBO OBJEKTAS

Vilniaus miesto savivaldybės Cedrono aukštupio kraštovaizdžio draustinis (28 ha), esantis Fabijoniškių seniūnijoje, Vilniuje.

4. DARBO TIKSLAS

Parengti Cedrono aukštupio kraštovaizdžio draustinio apsaugos, naudojimo ir tvarkymo reglamentą bei individualią bylą. Darbas atliekamas atsižvelgiant į draustinio gamtosauginę, kultūrinę, mokslinę, pažintinę arba visuomeninę vertę, svarbią kraštovaizdžio ir biologinės įvairovės išsaugojimui, pažintinio turizmo plėtrai ir kuriai išsaugoti būtina nustatyti specialų apsaugos režimą.

5. REIKALAVIMAI DARBUI

5.1. Vadovaujantis Lietuvos Respublikos saugomų teritorijų įstatymu, Lietuvos Respublikos nekilnojamojo kultūros paveldo apsaugos įstatymu, Lietuvos Respublikos miškų įstatymu (Žin., 1994, Nr. 96-1872; 2001, Nr. 35-1161) ir laikantis Specialiųjų žemės ir miško naudojimo sąlygų, patvirtintų Lietuvos Respublikos Vyriausybės 1992 m. gegužės 12 d. nutarimu Nr. 343 (Žin., 1992, Nr. 22-652; 1996, Nr. 2-43), Lietuvos Respublikos Vyriausybės 2004 m. rugpjūčio 19 d. nutarimu Nr. 996 patvirtintais Saugomų teritorijų tipiniais apsaugos reglamentais, atsižvelgiant į draustinio paskirtį ir veiklos reglamentavimo pobūdį, parengti Vilniaus miesto savivaldybės Cedrono aukštupio kraštovaizdžio draustinio apsaugos, naudojimo ir tvarkymo reglamentą.

Žymuo	Lapas	Lapų	Laida
VP17.113	3	22	0

5.2. Vadovaujantis Lietuvos Respublikos Vyriausybės 2006 m. sausio 19 d. nutarimu Nr. 56 patvirtintu savivaldybių draustinių steigimo ir savivaldybių gamtos paveldo objektų skelbimo tvarkos aprašu parengti Vilniaus miesto savivaldybės Cedrono aukštupio kraštovaizdžio draustinio individualią bylą, kurią sudaro:

5.2.1. įvadas;

5.2.2. savivaldybės sprendimo dėl draustinio steigimo skelbimo kopija;

5.2.3. draustinio vertės pagrindimas ir teritorijos aprašas (kultūriniais draustiniams ir kultūros paveldo objektų (nekilnojamųjų kultūros vertybių) pasų kopijos);

5.2.4. kitų šioje teritorijoje galiojančių teritorijų planavimo dokumentų kopijos;

5.2.5. draustinio teritorijos ribų ir buferinės apsaugos zonų (jei jos nustatomos) ribų planai, kitų šioje teritorijoje galiojančių teritorijų planavimo dokumentų kopijos;

5.2.6. apsaugos, naudojimo ir tvarkymo reglamentų kopijos;

5.2.7. turima vertybių fotografinė ir planinė medžiaga (vertingiausių objektų ar jų elementų foto fiksacija, brėžiniai);

5.2.8. kita archyvinė, ikonografinė ir tyrimų medžiaga, dokumentų kopijos.

5.3. Parengti Cedrono aukštupio kraštovaizdžio draustinio apsaugos, naudojimo ir tvarkymo reglamento ir kitos dokumentacijos pristatymą (.ppt ar .pdf formatu).

6. KITI REIKALAVIMAI

6.1. Rengiant draustinio apsaugos, naudojimo ir tvarkymo reglamentą ir individualią bylą vadovautis Vilniaus miesto savivaldybės tarybos 2013 m. liepos 24 d. sprendimu Nr. 1-1367 „Dėl Vilniaus miesto savivaldybės draustinių ribų patikslintų skaitmeninių geografinių duomenų tvirtinimo“ patvirtintais Cedrono aukštupio kraštovaizdžio draustinio skaitmeniniais geografiniais duomenimis;

6.2. Parengtą Cedrono aukštupio kraštovaizdžio draustinio apsaugos, naudojimo ir tvarkymo reglamentą suderinti Vilniaus miesto savivaldybės administracijos Miesto ūkio ir transporto departamente ir Miesto plėtros departamente.

6.3. Parengto ir suderinto Cedrono aukštupio kraštovaizdžio draustinio apsaugos, naudojimo ir tvarkymo reglamento dokumentacija pateikiama Vilniaus miesto savivaldybės administracijos Miesto plėtros departamentui - bylos (aiškinamasis raštas, tekstinė ir grafinė dalys) – 2 vnt., CD (aiškinamasis raštas ir tekstinė dalis Word ir PDF formatu, grafinė dalis PDF formatu) – 2 vnt., CD (pristatymas Power Point) – 1 vnt. per 3 (tris) mėnesius nuo pavidimo gavimo dienos;

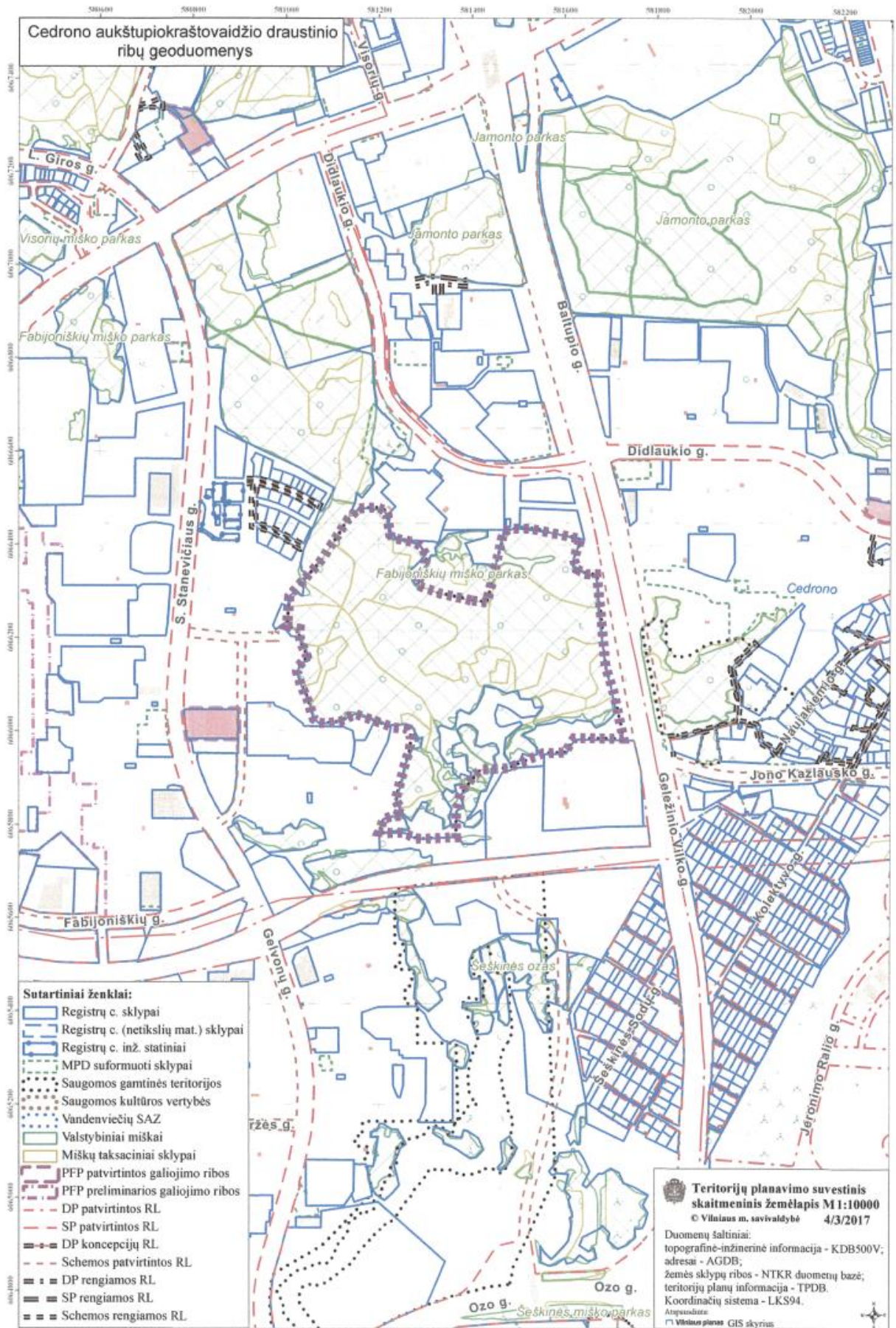
6.4. Parengta Cedrono aukštupio kraštovaizdžio draustinio individuali byla pilnoje sudėtyje pateikiama Vilniaus miesto savivaldybės administracijos Miesto plėtros departamentui - 2 vnt., CD (aiškinamasis raštas ir tekstinė dalis Word ir PDF formatu, grafinė dalis PDF formatu) – 2 vnt., CD (pristatymas Power Point) – 1 vnt. per 3 (tris) mėnesius nuo pavidimo gavimo dienos.

6.5. Cedrono aukštupio kraštovaizdžio draustinio individualios bylos pagrindu parengti duomenų apie draustinį paketą, skirtą informaciją pateikti el. žemėlapyje ir skelbti viešai.

6.6. Esant poreikiui, teisės aktų nustatyta tvarka savivaldybės Cedrono aukštupio kraštovaizdžio draustinio apsaugos, naudojimo ir tvarkymo reglamentą suderinti Kultūros paveldo departamente prie Kultūros ministerijos;



Žymuo	Lapas	Lapų	Laida
VP17.113	4	22	0



Žymuo	Lapas	Lapų	Laida
VP17.113	5	22	0

2. Įvadas

Rengiant Cedrono aukštupio kraštovaizdžio draustinio individualią bylą vadovautasi Lietuvos Respublikos Vyriausybės 2006 m. sausio 19 d. nutarimu Nr.56 patvirtintu savivaldybių draustinių steigimo ir savivaldybių gamtos paveldo objektų skelbimo tvarkos aprašu.

Draustinių apsaugos ir tvarkymo ypatumus nustato:

- Lietuvos Respublikos saugomų teritorijų įstatymas.
- Lietuvos Respublikos saugomų teritorijų valstybės kadastro nuostatai.
- Lietuvos Respublikos saugomų teritorijų tipiniai apsaugos reglamentai.

Pagal Lietuvos Respublikos saugomų teritorijų įstatymo nuostatas draustinių steigimo tikslai yra:

- 1) išsaugoti gamtos ir kultūros paveldo teritorinius kompleksus (vertybes), vietas;
- 2) užtikrinti kraštovaizdžio ir biologinę įvairovę bei ekologinę pusiausvyrą;
- 3) išsaugoti laukinių augalų, gyvūnų bei grybų buveines ir rūšis, genetiniu požiūriu vertingas jų populiacijas;
- 4) sudaryti sąlygas moksliniams tyrimams;
- 5) sudaryti sąlygas pažintiniam turizmui;
- 6) propaguoti gamtos ir kultūros paveldo teritorinius kompleksus (vertybes), vietas.

Pagal saugomų gamtos ir kultūros paveldo teritorinių kompleksų (vertybių) pobūdį Cedrono aukštupio kraštovaizdžio draustinis priskiriamas kompleksinių grupei - kraštovaizdžio – vertingo gamtinio ir (ar) kultūrinio kraštovaizdžio vietovėms saugoti. Pagal steigimo ir veiklos organizavimo ypatumus – savivaldybės draustinis.

3. Savivaldybės sprendimo dėl draustinio steigimo ar objekto skelbimo saugomu kopija

VILNIAUS MIESTO TARYBA
SPRENDIMAS Nr.129
1996 05 29

Dėl Vilniaus miesto savivaldybės draustinių įsteigimo ir saugomų kraštovaizdžio objektų sąrašo paskelbimo

Vilniaus miesto taryba

N U S P R E N D Ė I A :

1. Pritarti Vilniaus miesto savivaldybės draustinių bei saugomų kraštovaizdžio objektų schemai (pridedama).
2. Įsteigti vietinės reikšmės draustinius, nurodytus Vilniaus miesto savivaldybės steigiamų draustinių sąrašė, pagal 1 priedėlį.
3. Paskelbti saugotinais objektus, nurodytus Vilniaus miesto saugomų kraštovaizdžio objektų sąrašė, pagal 2 priedėlį.
4. Įpareigoti Vilniaus miesto valdybą iki 1996 m. spalio 1 d. patvirtinti draustinių ribų planus (M 1:2000), saugomų kraštovaizdžio objektų schemas (M 1:500) ir draustinių naudojimo nuostatus.

Meras

Alis Vidūnas

Žymuo	Lapas	Lapų	Laida
VP17.113	6	22	0

Vilniaus miesto tarybos
1996 m. gegužės 29d.
sprendimo Nr. .129
1 priedėlis

Steigiamų savivaldybės draustinių sąrašas

Eil.Nr.	Draustinio pavadinimas	Rūšis	Plotas(ha)	Steigimo tikslas
1	Aukštagirio	geomorfologinis	244	išsaugoti Medininkų moreninės aukštumos šiaurinio pakraščio fragmentą - įspūdingų parametrų (ilgis ~3 km, plotis ~1 km, santykinis aukštis 40 m) elipsės formos erozinį palikuonį
2	Šeškinės šlaitų	geomorfologinis	38	išsaugoti fluvioglacialinių Neries slėnio šlaitų fragmentą
3	Vokės senslėnio šlaitų	geomorfologinis	183	išsaugoti Vokės fluvioglacialinio senslėnio šlaitinę juostą (daugiau nei 3 km ilgio, 400-800 m pločio ir 25-35 m santykinio aukščio jos atkarpą)
4	Valakampių klonio	geomorfologinis	79	išsaugoti unikalų tarpledynmečio Neries slėnio fragmentą
5	Vokės	hidrografinis	141	išsaugoti natūralią ir vaizdingą Vokės žemupio slėnio atkarpą
6	Veržuvos	hidrografinis	180	išsaugoti vieną iš nedaug belikusių, sąlyginai mažai transformuotą, mažųjų tėkmių Vilniaus mieste
7	Tapelių	kraštovaizdžio	106	išsaugoti Neries senslėnio lygumoje išsiskiriančios ežeringos Antavilių rinos dalį
8	Naujojo Lentvario	botaninis	200	išsaugoti plotą, pasižymintį ekotopų (miškų, pievų, pelkių) rūšių, įrašytų į Lietuvos raudonąją knygą, bei bendrijų įvairovę
9	Cedrono aukštupio	kraštovaizdžio	28	išsaugoti upelio aukštupio aplinką, upelio slėnį su šlaituose esančiomis pievomis ir pavieniais ąžuolais
10	Panerių erozinio kalvyno	kraštovaizdžio	826	išsaugoti Neries paslėnio zonoje esantį erozinį kalvyną, gausias retųjų augalų (tamsialapio skiautalūpio, žaliosios plateivės, dirvinio česnako) augimvietes; kultūros ir istorijos objektus (Vilniaus - Kauno geležinkelio tunelį ir senojo Vilniaus - Kauno kelio atkarpą su valstybinės reikšmės istorijos paminklu)

2000 m. liepos 4 d. Vilniaus miesto tarybos sprendimo Nr. 49 redakcija

Meras

A.Vidūnas

Žymuo	Lapas	Lapų	Laida
VP17.113	7	22	0

Vilniaus miesto tarybos
1996 m. gegužės 29. d.
sprendimo Nr. 129
2 priedėlis

Savivaldybės saugomų kraštovaizdžio objektų sąrašas

Eil.Nr.	Pavadinimas	Vieta	Pastabos
1	<u>Geologiniai</u> Valakampių atodanga	Valakampiai, Neries slėnis	atodangos apatinėje dalyje esantis Snaigupėlės tarplėdynmečio gitijos 3-4 m storio sluoksnis
2	<u>Hidrogeologiniai</u> Vingio parko šaltinis	Vingio parkas	
3	<u>Geomorfologiniai</u> Gariūnų sufozinis cirkas	Neries slėnis	
4	Rokantiškių kalva	Rokantiškės	aukščiausias Vilniaus mieste taškas - 230,7 m abs. a. (plotas - 5 ha)
5	Atragis Sudervėlės slėnyje		raiškus atragis Sudervėlės paslėnyje (plotas - 15,0 ha)
6	<u>Botaniniai</u> Kardalpio garbenio augimvietė	Panerių g-jos 22 kv. 9, 25, 26 sklypai	auga kardalapis garbenis, įrašytas į Raudonąją knygą; plotas 10,5 ha
7	Augalų rūšių, įrašytų į Raudonąją knygą, augimvietė	Cedrono upelio slėnis	augalinę dangą sudaro plačialapių miškai su gausia rūšių žoline danga, pavieniai seni ąžuolai upelio pakrantėse ir šlaituose. Auga rūšys, įrašytos į Lietuvos raudonąją knygą (plačialapis begalis, dėmėtoji gegūnė, miškinė monažolė), plotas 6,5 ha
8	Kanadinė tuopa	Pilių parkas	storiausias medis mieste (skersmuo 1,7 m)
9	Medžių grupė	Pilių parkas	vinkšnos, paprastojo klevo ir triliemenės Krymo liepos grupė
10	Medžių grupė	Pilių parkas	Švedlerio raudonlapės formos paprastųjų klevų grupė
11	Medžių grupė	Pilių parkas	skirpsto ir sidabrinės liepos grupė
12	Liepų grupė	Pilių parkas	trijų hibridinių paprastųjų liepų grupė
13	Kaštonų ratas	Pilių parkas	trisdešimt penkių kaštonų ratas
14	Ąžuolas	Sereikiškių parkas	
15	Medžių grupė	Sereikiškių parkas	kaštono, klevo ir ąžuolo grupė
16	Keturių ąžuolų grupė	Sereikiškių parkas	
17	Medžių grupė	Sereikiškių parkas	dviejų Amūro kamštenių ir Krymo liepos grupė

Žymuo	Lapas	Lapų	Laida
VP17.113	8	22	0

18	Keturliemenė (didžialapė) liepa	Sereikiškių parkas	
19	Keturliemenis uosis	Sereikiškių parkas	
20	Uosis	Sereikiškių parkas	
21	Dešimtkamienis gluosnis	Sereikiškių parkas	
22	Pušis	Kalnų parkas	
23	Liepa	Sapiegų parkas	
24	Ažuolai	Menininkų rūmų parkas.	
25	Filologų beržas.	Vilniaus universitetas	
26	Liepa	Vilniaus universitetas	M. Daukšos kieme
27	S.Daukanto atminimo ąžuolas.	Vilniaus universitetas	
28	Uosis	Vilniaus universitetas	A. Mickevičiaus kieme

29	Medžių grupė	Vilniaus universitetas	Observatorijos kiemo senmedžiai
30	Kaštonas	Šiltadaržio g-vė	
31	Senmedžiai	Medianos kolegijos kiemas	
32	Kedrinė pušis	Antakalnio parkas	
33	Aštuonių klevų ratas	Vileišių sodyba (Lituanistikos institutas)	
34	Uosis	Rožių alėja	
35	Keturliemenė liepa	Žvėrynas	
36	Pušis	Žvėrynas	
37	Liepa	Žvėrynas	
38	Glaustašakis ąžuolas	Sėlių g-vė	
39	Mažalapė liepa	Lazdynai	
40	Liepų alėja	Vingio parkas	

Meras

A.Vidūnas

Žymuo	Lapas	Lapų	Laida
VP17.113	9	22	0

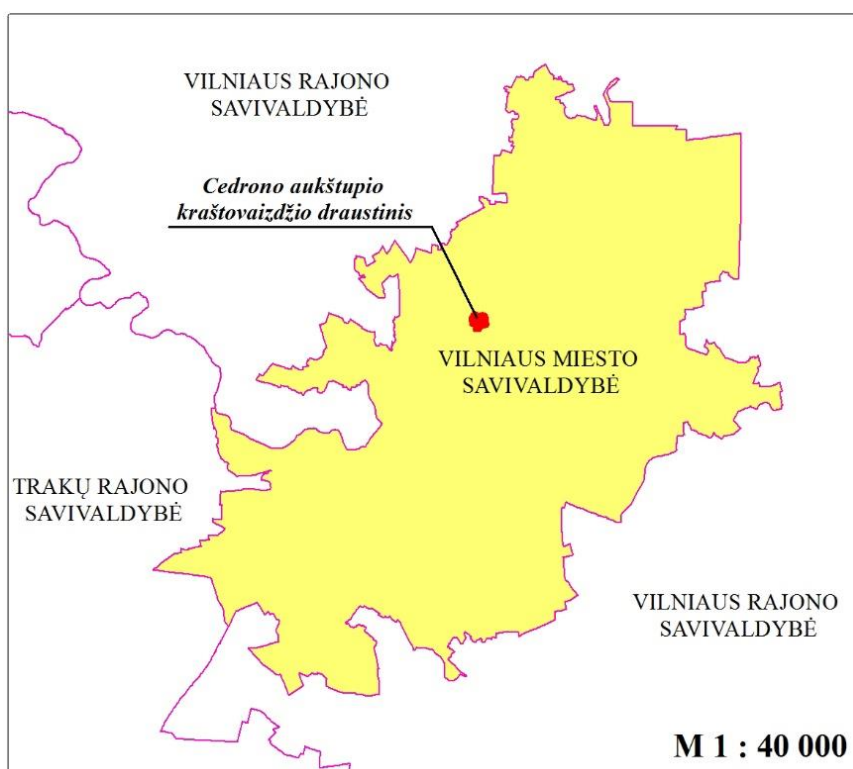
4. Draustinio vertės pagrindimas ir teritorijos aprašas

Draustinio vertės pagrindimas

Draustinio steigimo tikslas –išsaugoti gamtinį kompleksą su Cedrono upelio aukštupio aplinka, upelio slėnį su šlaituose esančiomis pievomis ir pavieniais ąžuolais. Tai tarp daugiabučių kvartalų įsiterpęs svarbus žaliasis plotas su smarkiai kalvotu paviršiumi ir giliu Cedrono slėniu. Čia prasidedantis Cedronas toliau giliu slėniu teka per Verkių regioninį parką, įteka į Nerį.

Situacija

Cedrono aukštupio kraštovaizdžio draustinis (toliau – Draustinis) yra Vilniaus apskrityje, Vilniaus miesto savivaldybės vakarinėje dalyje (1 pav.) ir patenka į Fabijoniškių seniūnijos teritoriją. Draustinio rytinė riba tęsiasi greta Geležinio vilko g., šiaurinė ir vakarinė riba baigiasi ties Fabijoniškių mikrorajono urbanizuota teritorija, pietuose ties atvira laukyme. Visa draustinio teritorija patenka į Fabijoniškių miško parką, valdomą Vilnius miesto savivaldybės. Draustinio plotas pagal 2013 m. liepos 24 d. Vilniaus miesto savivaldybės tarybos sprendimu Nr. 1-1367 nustatytas draustinio ribas – 29,6 ha.



1 pav. Draustinio padėtis Vilniaus miesto savivaldybėje

Geologija ir geomorfologiniai ypatumai

Nemuno vardu vadinamas paskutinis ledynas, atslinkęs į Lietuvą maždaug prieš 25- 21 tūkst. metų ir padengęs beveik visa Lietuvos teritoriją sustojo ties Vilniumi, neįveikęs aukštai iškilusios Ašmenos aukštumos. Pradėjus tirpti ledynui jo tirpsmo vandenys toliau formavo Lietuvos reljefą. Klasikiniai paskutinio ledyno egzistavimo įrodymai yra šie: paviršiaus ežeringumas, pakraštinių gūbrių lankai, rinos (dubakloniai) ir ozai. Nesunku pastebėti, kad visi natūralūs Vilniaus ežerai yra būtent Sudervės kalvyne ir Vilijos lygumoje - paskutinio ledyno suformuotame paviršiuje.

Geomorfologinės sandaros įvairovės požiūriu Vilniaus miesto teritorija yra ypatingoje kontinentinio apledėjimo akumuliacinėje srityje. Jo teritorija apima keturis orografinius rajonus, kurių paviršius sukurtas vidurinio ir viršutinio pleistoceno įvairių apledėjimo fazių metu. Be to, poledynmečiu reljefą intensyviai keitė kriogeniniai, limnoglacialiniai, fluvio-glacialiniai, fluvialiniai, eoliniai ir organogeniniai gamtiniai procesai.

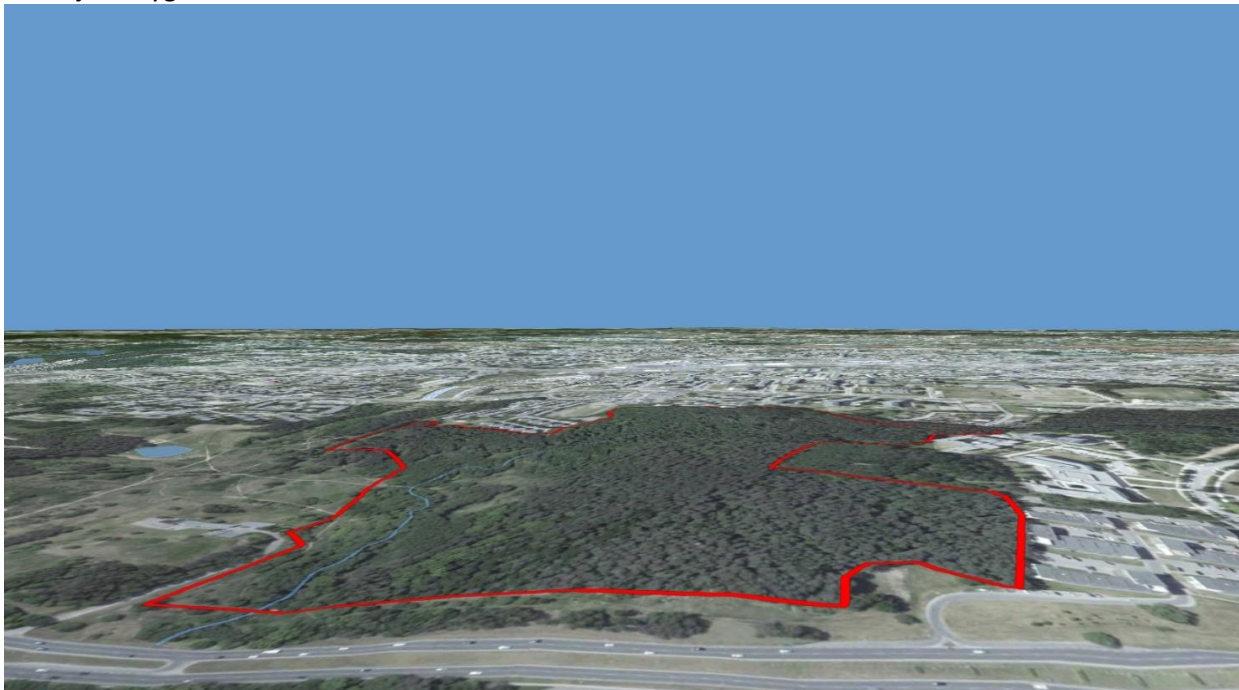
Baltupis, dar vadinamas Cedronu, yra 3,5 km ilgio dešinysis Neries intakas. Tai vienintelis nepaverstas kanalu Vilniaus upelis, esantis tankiai apgyventoje miesto teritorijoje. Upelio ištakos yra 151 m aukštyje virš jūros lygio, o įtekėjimas į Nerį yra 89 m absoliutiniame aukštyje. Taigi, aukščio skirtumas tarp ištakų ir žiočių sudaro 62 metrus,

Žymuo	Lapas	Lapų	Laida
VP17.113	10	22	0

o vidutinis upelio vagos nuolydis net 17,7 m/km. Toks nuolydis Lietuvoje laikomas dideliu, jis būdingas aukštumų upeliams. Esant tokiam nuolydžiui net ir nevandeninga tėkmė gali išgraužti gilų slėnį.

Pagal naujausią geomorfologinį rajonavimą kurį atliko p. Kavaliauskas ir R.Guobytė „Geomorfologinės sritys ir rajonai“¹ Draustinio teritorija patenka į Dzūkijos pakraštinės moreninės aukštumos srities Dzūkijos moreninio kalvyno rajono Sudervės parajonį. Draustinio teritorijoje vyrauja sekliai nepasotinti paprastieji išplautžemiai.

Draustinio reljefo vizualizacija pateikiama 2 ir 3 pav. Žemiausia Draustinio vieta siekia 132 m, aukščiausia – 178 m virš jūros lygio.



2 pav. Draustinio reljefo 3D modelio vaizdas žiūrint iš rytų į vakarus



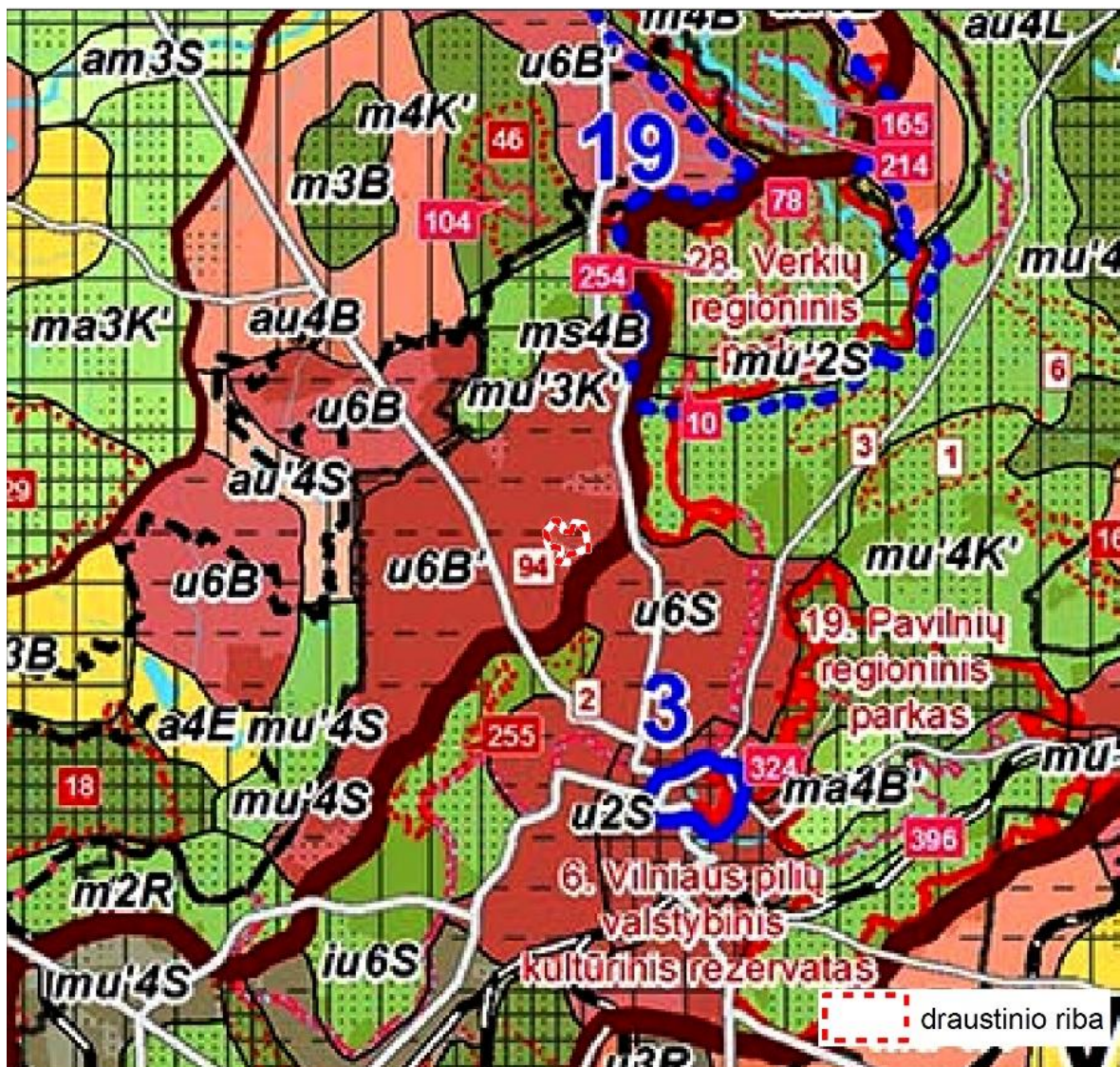
3 pav. Žemiausia Draustinio vieta siekia 132 m, aukščiausia – 178 m virš jūros lygio.

¹ 2011, Lietuvos gamta, Mokslo ir enciklopedijų leidybos centras

Žymuo	Lapas	Lapų	Laida
VP17.113	11	22	0

Kraštovaizdis

Pagal Lietuvos Respublikos Nacionalinį kraštovaizdžio tvarkymo planą, integruotas kraštovaizdžio tvarkymo zonas (4 pav.), Draustinio teritorijoje išskirta urbanistinio intensyvaus naudojimo molingos banguotos pakilumos kraštovaizdžio (u6B') tvarkymo zona. Šioje kraštovaizdžio tvarkymo zonoje rekomenduojamas intensyvus teritorijos naudojimas.

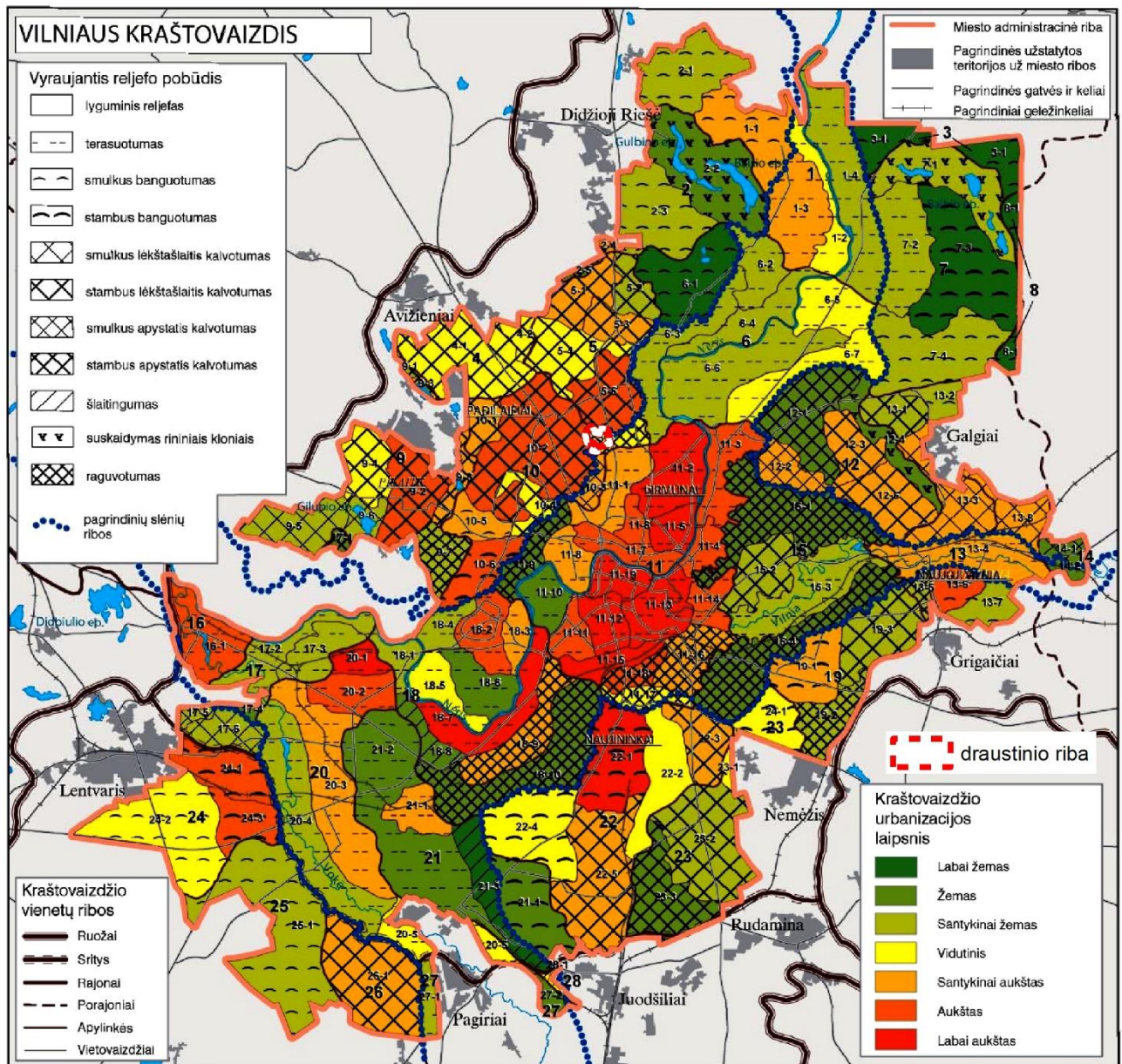


4 pav. Lietuvos Respublikos Nacionalinio kraštovaizdžio tvarkymo planas. Kraštovaizdžio tvarkymo zonų brėžinio iškarpa, LR Aplinkos ministerija, 2015.

Pagal prof. P. Kavaliausko sudarytą Vilniaus miesto kraštovaizdžio morfologinį rajonavimą² (5 pav.) Vilniaus miesto teritorija patenka į Pietų Pabaltijo žemumų ruožo, Neries vidurupio žemumos srities, Neries vidurupio miškingų urbanizuotų paslėnių rajono, Vilniaus smėlingo miestiško tankiai upėto stambaus gilaus Neris senslėnio parajonį. Draustinio teritorija patenka į Santariškių urbanizuota miškingą nusausintą stambiaikalvę priesmėlingą retai upėtą apylinkę su raguvotu daubutu priesmėlingu negilių slėnių apaugusiu mišriais pušynais vidutinio urbanizacijos laipsnio vietovaizdžiu, kuriame vyrauja naujausių laikų modernaus planavimo erdvinio tipo sodybinio ir istorinio pobūdžio viduramžių erdvinio tipo degraduoto kraštovaizdžio užstatymas.

² 2011, Kraštovaizdžio samprata ir planavimas, P. Kavaliauskas.

Žymuo	Lapas	Lapų	Laida
VP17.113	12	22	0



5 pav. Vilniaus miesto kraštovaizdžio morfologinis rajonavimas kraštovaizdžio apylinkių ir vietovių lygmenyje brėžinio iškarpa³.

Hidrografinis tinklas

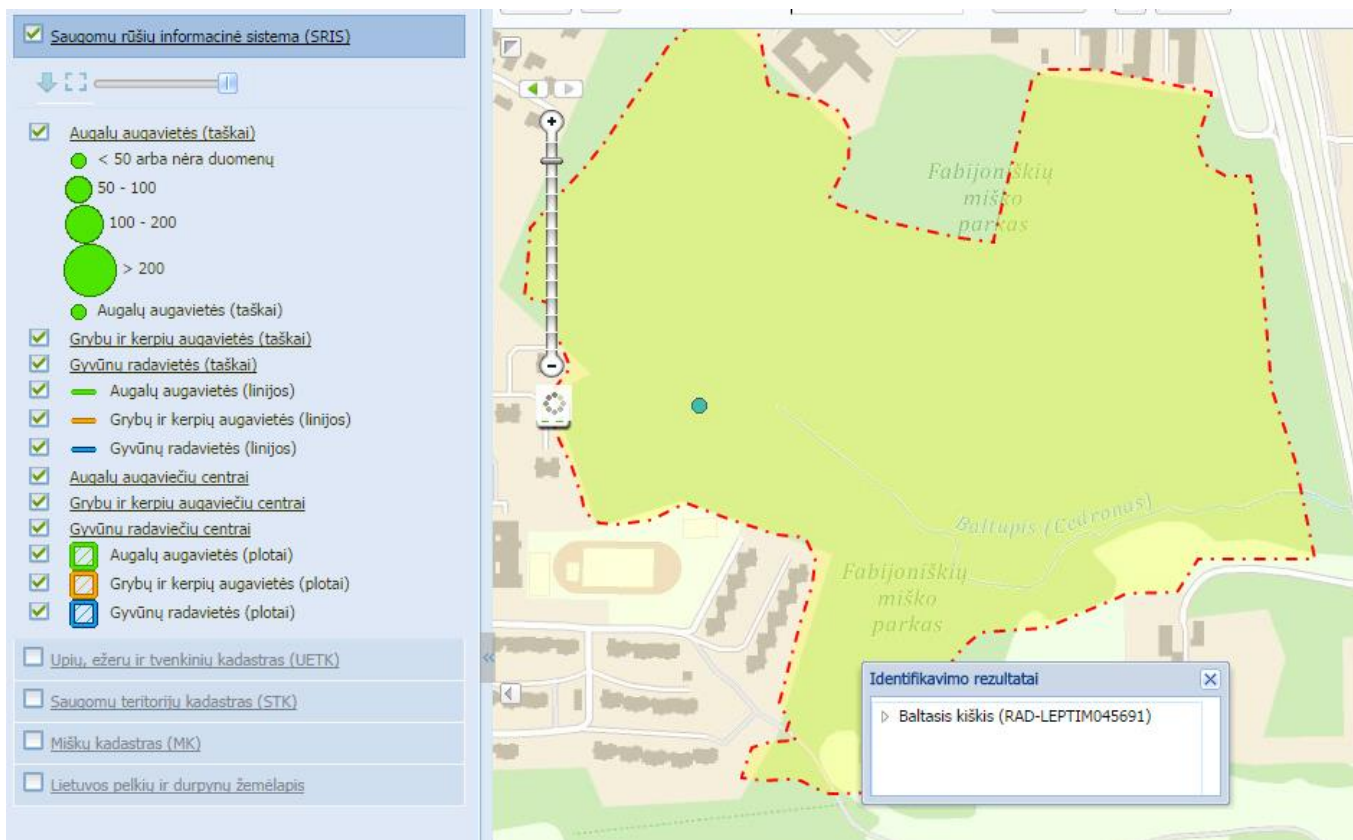
Cedrono aukštupio kraštovaizdžio draustinio steigimo tikslas – išsaugoti upelio aukštupio aplinką, upelio slėnį su šlaituose esančiomis pievomis ir pavieniais ąžuolais, Draustinio teritorijoje yra Cedrono arba Baltupio upelio ištakas. Upelio ilgis Draustinio teritorijoje yra 592 m. Kitų paviršinio vandens telkinių Draustinio teritorijoje nėra.

Gamtos paveldas

Draustinyje nėra užfiksuotų gamtos paveldo objektų, tačiau draustinis yra vertingas, jame yra užfiksuotas į Lietuvos Raudonąją knygą įrašytas baltasis kiškis (6 pav).

³ 2011, Kraštovaizdžio samprata ir planavimas, P. Kavaliauskas.

Žymuo	Lapas	Lapų	Laida
VP17.113	13	22	0



6 pav. Draustinyje saugomos rūšys.

Kultūros paveldas

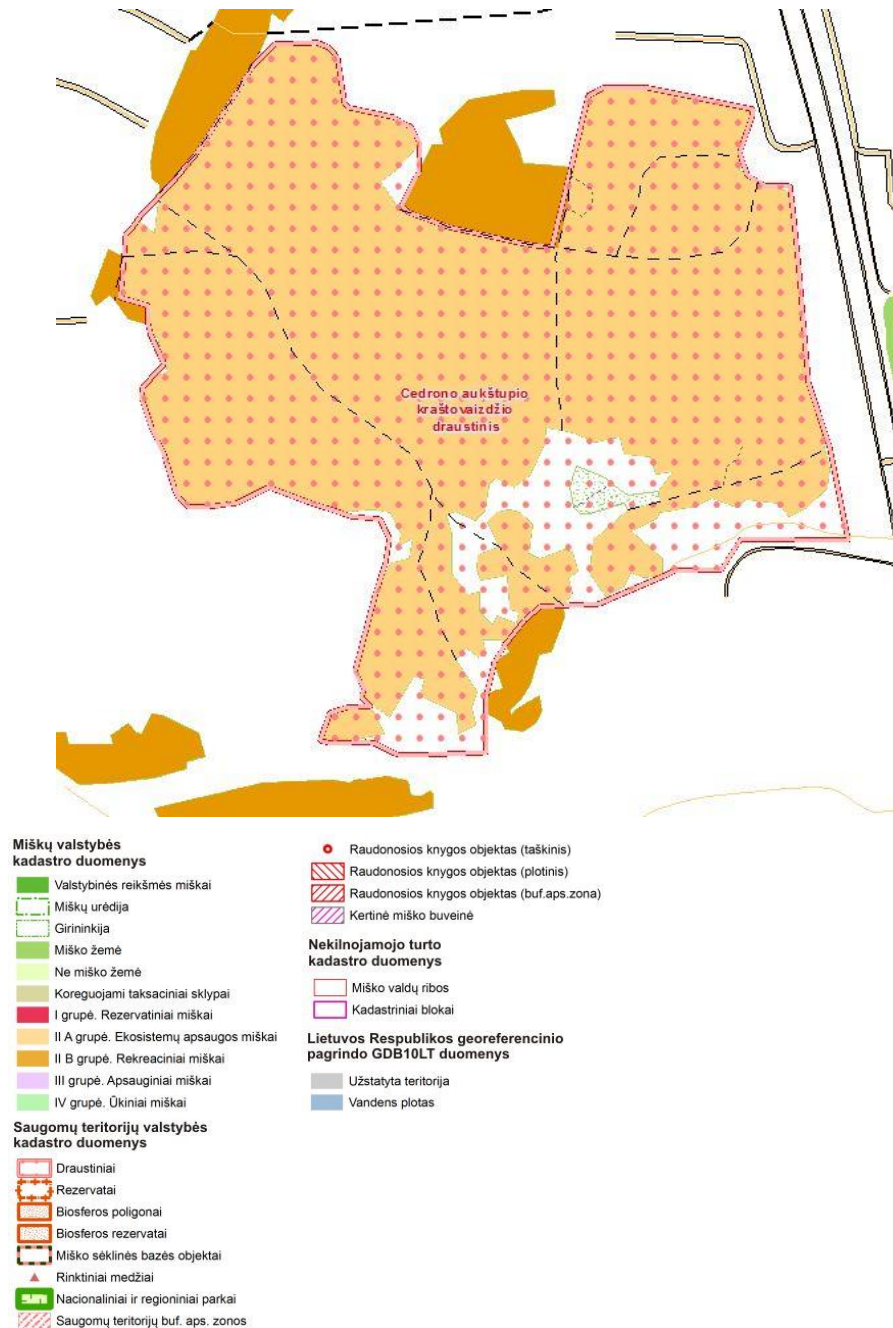
Cedrono aukštupio kraštovaizdžio draustinio teritorijoje nėra registruotų kultūros paveldo vertybių.

Žemėnaudos struktūra ir žemės naudojimas

Draustinio žemėnaudos struktūroje miškai sudaro 28 ha ploto (94,4%) t. sk. - valstybinės reikšmės miškai – 24,5 ha yra valdomi Vilniaus miesto savivaldybės. Visi Draustinio miškai priklauso antrai miškų grupei – ekosistemų apsaugos (IIA) miškams. (7 pav). Likusioje Draustinio dalyje užstatytos teritorijos užima 0,45 ha (1,52%), pievos – 0,94 ha (3,17%), vandenys – 0,18 ha (0,6%), kitos teritorijos – 0,07ha (0,02 %).

2016 m. Nekilnojamojo turto kadastro ir registro duomenimis į Draustinį patenka vieno žemės sklypo (miškų paskirties) dalis.

Žymuo	Lapas	Lapų	Laida
VP17.113	14	22	0



7 pav. Miškų kadastro žemėlapis iškarpa.

Žymuo	Lapas	Lapų	Laida
VP17.113	15	22	0

5. Draustinio teritorijos ribų ir buferinės apsaugos zonų (jei jos nustatomos) ribų planai, kitų dokumentų kopijos

**VILNIAUS MIESTO SAVIVALDYBĖS
TARYBA
SPRENDIMAS
DĖL VILNIAUS MIESTO SAVIVALDYBĖS DRAUSTINIŲ RIBŲ PATIKSLINTŲ
SKAITMENINIŲ GEOGRAFINIŲ DUOMENŲ TVIRTINIMO**

2013 m. liepos 24 d. Nr. 1-1367
Vilnius

Vadovaudamasi Lietuvos Respublikos saugomų teritorijų įstatymu, Vilniaus miesto savivaldybės tarybos 1996 m. gegužės 29 d. sprendimu Nr. 129 „Dėl Vilniaus miesto savivaldybės draustinių įsteigimo ir saugomų kraštovaizdžio objektų sąrašo paskelbimo“ ir Vilniaus miesto savivaldybės tarybos 1997 m. kovo 3 d. sprendimu Nr. 212 „Dėl Vilniaus miesto savivaldybės draustinių nuostatų, draustinių ribų planų (M1:2000), saugomų kraštovaizdžio objektų schemų (M1:500) patvirtinimo“, Vilniaus miesto savivaldybės taryba n u s p r e n d ž i a:

1. Patvirtinti šių Vilniaus miesto savivaldybės draustinių ribų patikslintus skaitmeninius geografinius duomenis (lūžio taškų koordinatės LKS94 sistemoje) pagal pridedamas schemas:

- 1.1. Aukštągirio geomorfologinio draustinio;
- 1.2. Cedrono aukštupio kraštovaizdžio draustinio;
- 1.3. Panerių erozinio kalvyno kraštovaizdžio draustinio;
- 1.4. Šeškinės šlaitų geomorfologinio draustinio;
- 1.5. Tapelių kraštovaizdžio draustinio;
- 1.6. Valakupių klonio geomorfologinio draustinio;
- 1.7. Veržuvos hidrografinio draustinio;
- 1.8. Vokės senslėnio geomorfologinio draustinio;
- 1.9. Vokės hidrografinio draustinio.

2. Įpareigoti Vilniaus miesto savivaldybės administracijos direktorių arba jo pavaduotoją organizuoti Vilniaus miesto savivaldybės draustinių ribų keitimo specialiuosius teritorijų planus nustatytose probleminėse zonose pagal pridedamą schemą ir sąrašą.

3. Įpareigoti Vilniaus miesto savivaldybės administracijos Miesto plėtros departamentą Vilniaus miesto savivaldybės draustinių ribų patikslintus skaitmeninius geografinius duomenis registruoti Lietuvos Respublikos saugomų teritorijų kadastrė ir Vilniaus miesto savivaldybės geografinės informacinės sistemos duomenų bazėje.

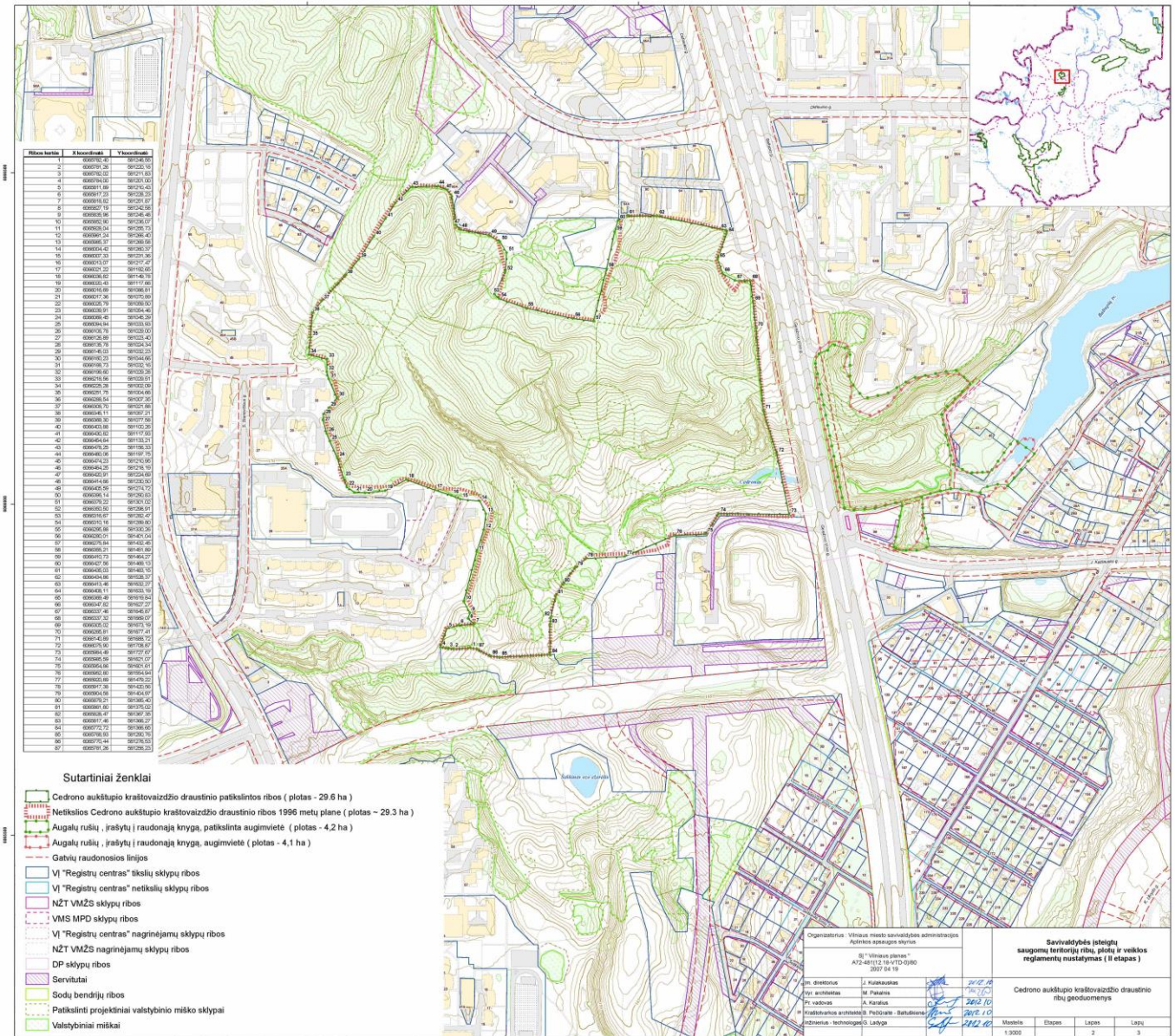
Meras

Artūras Zuokas

Žymuo	Lapas	Lapų	Laida
VP17.113	16	22	0

6. Cedrono aukštupio kraštovaizdžio draustinio ribų geoduomenys

CEDRONO AUKŠTUPIO KRAŠTOVAIZDŽIO DRAUSTINIO RIBOS



Žiūr. priedas Nr.1 Cedrono aukštupio kraštovaizdžio draustinio ribų geoduomenys

Žymuo	Lapas	Lapų	Laida
VP17.113	17	22	0

7. Turima vertybių fotografinė ir planinė medžiaga (vertingiausių objektų ar jų elementų fotofiksacija, brėžiniai)




Žymuo	Lapas	Lapų	Laida
VP17.113	18	22	0



Žymuo	Lapas	Lapų	Laida
VP17.113	19	22	0



Žymuo	Lapas	Lapų	Laida
VP17.113	20	22	0



Žymuo	Lapas	Lapų	Laida
VP17.113	21	22	0



Žymuo	Lapas	Lapų	Laida
VP17.113	22	22	0

PATVIRTINTA
Vilniaus miesto savivaldybės tarybos
2017 m.
sprendimu Nr.

CEDRONO AUKŠTUPIO KRAŠTOVAIZDŽIO DRAUSTINIO NUOSTATAI

I SKYRIUS BENDROSIOS NUOSTATOS

1. Cedrono aukštopio kraštovaizdžio draustinio (toliau – draustinis) nuostatai (toliau – nuostatai) nustato draustinio išskirtinę vertę, apsaugos ypatumus, bendrus apsaugos ir tvarkymo reikalavimus bei apsaugos ir tvarkymo organizavimo principus.

2. Veiklą draustinyje reglamentuoja: Lietuvos Respublikos saugomų teritorijų, Lietuvos Respublikos aplinkos apsaugos, Lietuvos Respublikos miškų, Lietuvos Respublikos vandens, Lietuvos Respublikos teritorijų planavimo, Lietuvos Respublikos statybos, Lietuvos Respublikos saugomų gyvūnų, augalų ir grybų rūšių, Lietuvos Respublikos laukinės augalijos, Lietuvos Respublikos planuojamos ūkinės veiklos poveikio aplinkai vertinimo, Specialiosios žemės ir miško naudojimo sąlygos, patvirtintos Lietuvos Respublikos Vyriausybės 1992 m. gegužės 12 d. nutarimu Nr. 343 „Dėl Specialiųjų žemės ir miško naudojimo sąlygų patvirtinimo“, Gamtinių ir kompleksinių draustinių nuostatai, patvirtinti Lietuvos Respublikos Vyriausybės 2008 m. balandžio 8 d. nutarimu Nr. 318, Vilniaus miesto bendrasis planas, patvirtintas Vilniaus miesto savivaldybės tarybos 2007 m. vasario 14 d. sprendimu Nr. 1-0519, Vilniaus miesto savivaldybės draustinių ribų patikslinti skaitmeniniai geografiniai duomenys, patvirtinti Vilniaus miesto savivaldybės tarybos 2013 m. liepos 24 d. sprendimu Nr. 1-1367, statybos techniniai reglamentai, šie nuostatai, apsaugos sutartys, kurios gali būti sudaromos dėl veiklos apribojimų draustinyje, konkrečių žemės, miško ir vandens telkinio naudojimo sąlygų nustatymo.

3. Nuostatuose vartojamos sąvokos:

3.1. **apžvalgos aikštelė** – vieta, iš kurios atsiveria panoraminis kraštovaizdis ir kurioje gali būti įrengiama mažųjų kraštovaizdžio architektūros elementų, stebėjimo įrenginių (žiūronų, teleskopų), gali būti pastatytas apžvalgos bokštas;

3.2. **atokvėpio vieta** – trumpam poilsiui be nakvynės skirta vieta, kurioje gali būti įrengiama mažųjų kraštovaizdžio architektūros elementų;

3.3. **kraštovaizdžio estetinė vertė** – bendraisiais estetikos kriterijais išreiškiamos natūraliai susiformavusio ir natūralų pobūdį išlaikiusio ar žmogaus veiklos sukurto ir jo sambūvį su aplinka atspindinčio kraštovaizdžio savybės;

3.4. **lankomi objektai** – paveldo objektai, kiti saviti kraštovaizdžio objektai ir kompleksai, savitų reiškinų vietos;

3.5. **mažieji kraštovaizdžio architektūros elementai** – informacijai skirti skydai, stendai, informaciniai ženklai ir riboženkliai; šiukšliadėžės; dviračių stovai, sūpynės, laipynės, dekoratyvinės skulptūros, šviestuvai; atraminės sienelės, tvorelės, platformos, pakylės; laiptai, lieptai, tilteliai, pavėsinės, stoginės, kiti teritorijos vieningo stiliaus tvarkymo ir puošybos objektai;

3.6. **mokomasis takas** – edukacinis pėsčiųjų takas, kuriame, pateikiant mokomąją ir (ar) aiškinamąją informaciją, mokoma suvokti gamtos vertybes ir reiškinius, ugdomas tinkamas elgesys gamtoje. Šalia mokomojo tako gali būti įrengta informacinių elementų (stendų, rodyklių, užrašų).

3.7. **pažintinis takas** – pėstiesiems, nemotorinių transporto priemonių naudotojams ar žirgų turizmui įrengtas takas, skirtas susipažinti (aplankyti) su lankomais objektais, savitais reginiais; šalia jo gali būti įrengta informacinių ir mažųjų kraštovaizdžio architektūros elementų;

3.8. **poilsiavietė** – laikinai apsistoti be nakvynės skirta teritorija, kurioje gali būti įrengiama mažųjų kraštovaizdžio architektūros elementų, laužaviečių, automobilių stovėjimo aikštelė;

3.9. kitos šiuose nuostatuose vartojamos sąvokos atitinka Lietuvos Respublikos saugomų teritorijų, Lietuvos Respublikos teritorijų planavimo, Lietuvos Respublikos statybos, Lietuvos Respublikos turizmo įstatymuose vartojamas sąvokas.

II SKYRIUS DRAUSTINIO STEIGIMO TIKSLAI IR IŠSKIRTINĖ VERTĖ

4. Draustinio steigimo tikslai:

4.1. išsaugoti gamtinį kompleksą su Cedrono upelio aukštupio aplinka, upelio slėnį su šlaituose esančiomis pievomis ir pavieniais ažuolais. Tai tarp daugiabučių kvartalų įsiterpęs svarbus žaliasis plotas su smarkiai kalvotu paviršiumi ir giliu Cedrono slėniu. Čia prasidedantis Cedronas toliau giliu slėniu teka per Verkių regioninį parką, įteka į Nerį;

4.2. išsaugoti vertingiausias draustinio gamtinius objektus, savitą Vilniaus kraštui būdingą kraštovaizdį, vertingas (tipiškas ir unikalias) reljefo formas, juos tvarkyti ir racionaliai naudoti;

4.3. sudaryti prielaidas taikomiesiems kraštovaizdžio, biologinės įvairovės, gamtos vertybių tyrimams ir stebėjimams vykdyti, informacijai kraštovaizdžio, biologinės įvairovės, gamtos apsaugos ir kitose srityse kaupti;

4.4. sudaryti prielaidas draustinio išskirtinę vertę propaguojančiai edukacinei ir kultūrinei veiklai ir pažintiniam turizmui plėtoti.

5. Draustinio išskirtinę vertę formuoja:

5.1. kraštovaizdžio savitumas ir įvairovė: draustinio teritorija patenka į Dzūkijos pakraštinės moreninės aukštumos srities Dzūkijos moreninio kalvyno rajono Sudervės parajonį. Žemiausia draustinio vieta siekia 132 m, aukščiausia – 178 m virš jūros lygio;

5.2. gyvosios gamtos vertybės: draustinio teritorijoje yra užfiksuotas į Lietuvos Raudonąją knygą įrašytas baltasis kiškis.

III SKYRIUS DRAUSTINIO APSAUGOS YPATUMAI

6. Kraštovaizdžio tvarkymo zonose teritorijos naudojamos ir apsauga reguliuojama pagal Saugomų teritorijų tipinius apsaugos reglamentus, patvirtintus Lietuvos Respublikos Vyriausybės 2004 m. rugpjūčio 19 d. nutarimu Nr. 996.

7. Nuostatuose nustatyti bendri reikalavimai veiklai visose draustinio kraštovaizdžio tvarkymo zonose reglamentuoti.

8. Įgyvendinant Lietuvos Respublikos saugomų teritorijų įstatymo 9 straipsnio 6 dalies nuostatas draustinyje skatinama:

8.1. veikla, išsauganti ir išryškinanti kraštovaizdį, gamtos vertybes, saugomų rūšių apsaugos priemonių įgyvendinimas:

8.1.1. gamtos objektų tyrimas ieškant efektyvesnių jų išsaugojimo ir naudojimo būdų, naujų vertingų objektų paieška ir įteisinimas, konkrečių apsaugos ir tvarkymo priemonių įgyvendinimas;

8.1.2. gamtotvarkos priemonių įgyvendinimas, palaikančių palankią buveinių ir saugomų rūšių apsaugos būklę;

8.1.3. miškų ekosistemų apsaugos funkcijų stiprinimas didinant biologinę įvairovę, veisiant ir formuojant mišrius ir įvairiaamžius medynus;

8.2. veikla, palaikanti arba atkurianti tradicinius gamtinės aplinkos elementus:

8.2.1. pažeistų ekosistemų atstatymas formuojant želdynus, atkuriant natūralų hidrologinį režimą, kraštovaizdžio struktūrą formuojančius elementus ir atkuriant kraštovaizdžio estetinę vertę;

8.2.2. miško sodinimas nuskurdintose agrarinėse gamtinio karkaso teritorijose, nustatytose bendruosiuose planuose ir/ar savivaldybės miškų išdėstymo žemėtvarkos schemeje;

8.2.3. agrarinės aplinkosaugos priemonių įgyvendinimas, tradicinio neintensyvaus ir ekologinio ūkininkavimo plėtojimas;

8.2.4. invazinių rūšių paplitimo naujų židinių prevencija arba išplitusių naikinimas.

8.3. pažintinio turizmo plėtra, prioritetą teikiant gamtiniam turizmui, taip pat gamtos vertybių, kraštovaizdžio ir biologinės įvairovės apsaugos propagavimas siekiant suinteresuoti gamtos ir gyvenamųjų sklypų savininkus, valdytojus ir naudotojus vertybių apsauga.

IV SKYRIUS

BENDRI REIKALAVIMAI VEIKLAI VISOSE DRAUSTINIO KRAŠTOVAIZDŽIO ZONOSE REGLAMENTUOTI

9. Veikla draustinyje vykdoma pagal Lietuvos Respublikos saugomų teritorijų įstatymo reikalavimus, ji negali prieštarauti draustinio steigimo tikslams, mažinti draustinio išskirtinės vertės, naikinti gamtos vertybių, pažeisti ekologinės pusiausvyros, teršti aplinkos.

10. Bendri reikalavimai veiklai:

10.1. išsaugoti gamtinio kraštovaizdžio struktūrą, raiškius reljefo bei hidrografinio tinklo elementus, vertingus gamtinius kompleksus bei objektus;

10.2. palaikyti ir didinti turimą biologinę įvairovę, kraštovaizdžio teritorinę erdvinę struktūrą ir jo potencialą;

10.3. išsaugoti įvairaus teritorinio lygmens kraštovaizdžio arealus, užtikrinti tinkamą jų tvarkymą, pažinimą, naudojimą ir darnią plėtrą.

11. Reikalavimai rekreacinei infrastruktūrai:

11.1. viešas rekreacines erdves su joms reikalinga rekreacine infrastruktūra, skirta miestiečių laisvalaikio praleidimui, bus galima įrengti vietose, nustatytose draustinio ribų ir tvarkymo plane bei kituose saugomų teritorijų planavimo dokumentuose;

11.2. draustinio miškuose, formuojama tik minimali rekreacinė infrastruktūra: pažintiniai (pėsčiųjų, dviračių, žirginio turizmo), mokomieji takai ir juos jungiantys tilteliai, apžvalgos aikštelės (regyklos), atokvėpio vietos ir kiti mažieji kraštovaizdžio architektūros statiniai, išsaugant natūralią gamtinę aplinką;

11.3. turistinių - pažintinių trasų tinklą kurti taip, kad būtų sudarytos galimybės pasiekti visus svarbiausius lankomus draustinio objektus.

12. Reikalavimai mažųjų kraštovaizdžio architektūros statinių ir informacinių, reklamos stendų įrengimui:

12.1. informacinių skydų ar stendų pastatymo vieta turi būti derinama vadovaujantis Vilniaus miesto savivaldybės nustatyta tvarka. Draudžiama informacijos ir reklamos skydus, stendus kabinti ar kitaip tvirtinti ant medžių, gamtos paveldo objektų, įrengti juos objektų vizualinės apsaugos zonoje, išskyrus informacijos stendus apie pačius lankomus objektus;

12.2. informacinių stendų ir ženklinimo estetinių vaizdą integruoti į bendrą miesto informacinę sistemą, numatant galimybę kiekvienai turistinei-pažintinei trasei taikyti ir individualis sprendinius.

13. Reikalavimai infrastruktūrai:

13.1. inžineriniai statiniai, inžineriniai tinklai bei susisiekimo komunikacijos projektuojamos, statomos (tiesiamos), rekonstruojamos ar kapitališkai remontuojamos kuo mažiau keičiant kraštovaizdį bei neteršiant aplinkos;

13.2. lengvųjų automobilių ir autobusų stovėjimo aikštelės projektuojamos ne arčiau kaip 25 m nuo vandens telkinio kranto, bet visais atvejais už vandens telkinio pakrantės apsaugos juostos ribų, organiškai įkomponuojant jas kraštovaizdyje. Didesnėms kaip 500 kv. m ploto aikštelėms turi būti numatytos želdinių juostos, skaidančios aikšteles mažesnėmis dalimis. Visos stovėjimo aikštelės turi turėti aiškias automobilių statymo ribas ir žymimos atitinkamais ženklais.

14. Papildomi apribojimai:

14.1. neužtvirti vandens telkinių pakrančių, apžvalgos aikštelių ir pravažiavimo bei praėjimo kelių į juos, pažintinių, mokomųjų takų, kelių, saugomų atvirų kraštovaizdžio erdvių, kitaip riboti draustinio lankymą;

14.2. neaptverti miškų, išskyrus daigynus, plantacijas, miško želdinius, specializuotų miško ūkio plotų bei atvejus, kai reikia atkurti pažeistus medynus, kitus gamtos išteklius, kai to reikia miško želdiniams apsaugoti nuo žvėrių daromos žalos arba kai tai būtina saugioms eismo sąlygoms keliuose užtikrinti;

14.3. negalima statyti, laikyti ir naudoti apgyvendinimui, nakvynei, maitinimui ir kitoms funkcijoms vagonėlių ir kilnojamų objektų ar įrenginių (kilnojamų namelių, paviljonų, konteinerių, nenaudojamų transporto priemonių, metalinių garažų), išskyrus atvejus, kai jie naudojami kaip laikini statiniai statybvietėse, statiniai, reikalingi mokslo institucijų moksliniams stebėjimams ir tyrimams, bitininkystei, masiniams renginiams, taip pat kilnojamuosius namelius kempinguose, įrengtuose teritorijų planavimo dokumentuose numatytose vietose;

14.4. draudžiama viešo naudojimo vietose (gatvėse, šaligatviuose, žaliosiose zonose, miškeliuose, ir kt.) laikyti metalo ar statybinį laužą, sandėliuoti malkas, statybines medžiagas, išskyrus atvejus, numatytus teisės aktuose.

V SKYRIUS DRAUDŽIAMA VEIKLA

15. Draustinyje draudžiama veikla, numatyta Lietuvos Respublikos saugomų teritorijų įstatymo 9 straipsnyje. Draustinyje taip pat draudžiama:

15.1. vykdyti pagrindinius plynus kirtimus sklypuose arba jų dalyse, kuriuose auga saugomos augalų bendrijos, įrašytos į Augalų bendrijų raudonosios knygos sąrašą, patvirtintą aplinkos ministro 1998 m. lapkričio 30 d. įsakymu Nr. 237 „Dėl Augalų bendrijų raudonosios knygos sąrašo patvirtinimo“ (toliau vadinama – saugomos augalų bendrijos), yra pagal Lietuvos Respublikos saugomų gyvūnų, augalų ir grybų rūšių įstatymą saugomų augalų, grybų augavietės arba gyvūnų radavietės, išskyrus stichinių nelaimių atvejus arba atvejus, kai nustatomas užkrėtimas kenksmingaisiais organizmais, jeigu reikalavimas sunaikinti nustatytas teisės aktuose;

15.2. vykdyti miško kirtimus neįšalus gruntui, sklypuose arba jų dalyse, kur auga saugomos augalų bendrijos, yra pagal Lietuvos Respublikos saugomų gyvūnų, augalų ir grybų rūšių įstatymą griežtai saugomų gyvūnų, augalų ir grybų rūšių augavietės arba radavietės, išskyrus stichinių nelaimių ar masinio kenkėjų išplitimo atvejus arba atvejus, kai nustatomas užkrėtimas kenksmingaisiais organizmais, jeigu reikalavimas sunaikinti nustatytas teisės aktuose;

15.3. kurti ir plėsti sodų bendrijas, specializuotus gėlininkystės, sodininkystės, šiltnaminės daržininkystės, tvenkininės žuvininkystės ir kitus tokio pobūdžio ūkius;

15.4. įrengti atliekų saugojimo aikšteles, jų surinkimo punktus ir sąvartynus;

15.5. įrengti kempingus, stovyklavietes ir poilsivietes, išskyrus stovyklavietes ir poilsivietes, numatytas saugomų teritorijų planavimo dokumentuose arba prie bendruosiuose ir/ar specialiuosiuose planuose pažymėtų vandens ir dviračių turizmo trasų, taip pat statyti transporto priemones ir kurti laužus ne tam skirtose vietose;

15.6. naikinti ar žaloti saugomų teritorijų riboženklis, informacinius stendus, savavališkai keisti jų vietą;

15.7. ne keliuose važinėti, statyti ar kitaip eksploatuoti motorines transporto priemones (įskaitant dvirates, trirates ir keturrates savaeiges transporto priemones), išskyrus specialiąsias transporto priemones, žemės ir miškų ūkio techniką, Lietuvos Respublikos įstatymų ir kitų teisės aktų nustatyta tvarka;

15.8. tvarkyti, naudoti ir atkurti miškus draustiniuose ne pagal miškotvarkos projektus, patvirtintus teisės aktų nustatyta tvarka;

15.9. sausinti žemę, išskyrus esamų melioracijos sistemų priežiūrą, remontą ir rekonstravimą;

15.10. tręšti, kalkinti ir kultūrinti natūralias pievas ir ganyklas, keisti jas į kitas žemės naudmenas;

15.11. tiesti orines ryšių ir elektros tiekimo linijas, statyti vėjo jėgaines.

VI SKYRIUS DRAUSTINIO VALDYMO, APSAUGOS IR TVARKYMO ORGANIZAVIMAS

16. Draustinio apsaugą ir tvarkymą organizuoja Vilniaus miesto savivaldybė, Tarybos sprendimu paskirdama administratorių (toliau – Administratorius).

17. Draustinio aplinką – gatves, aikšteles, takus, Vilniaus miesto savivaldybės valdomus miškus ir kitą draustiniui funkcionuoti būtiną infrastruktūrą įrengia, tvarko, prižiūri Vilniaus miesto savivaldybė.

18. Draustinio būklės stebėseną, mokslinius tyrimus, gamtotvarkos priemonių įgyvendinimą bei informacinės-pažintinės infarstuktūros įrengimą ir priežiūrą organizuoja Administratorius.

19. Draustinio apsauga ir tvarkymas finansuojami iš Savivaldybės biudžeto lėšų.

20. Saugomoms teritorijoms tvarkyti ir prižiūrėti, pažintiniam turizmui plėtoti, švietėjiškai, kultūrinei ir kitai veiklai taip pat gali būti naudojamos specialiujų programų lėšos, tikslinės juridinių ir fizinių asmenų įmokos bei lėšos, kitos teisėtai įgytos lėšos.

VII SKYRIUS DRAUSTINIO LANKYMO YPATUMAI

21. Lankytojai lankydamiesi draustinyje pažintiniais, poilsio ir kitais tikslais turi teisę:

21.1. žvejoti laikantis Lietuvos Respublikos aplinkos ministro nustatytos tvarkos, kitų teisės aktų reikalavimų;

21.2. uogauti, grybauti, riešutauti, rinkti vaistažoles laikantis Lietuvos Respublikos teisės aktų reikalavimų.

22. Lankydamiesi draustinyje, lankytojai privalo:

22.1. saugoti aplinką, gamtos vertybes, tausoti gamtos išteklius;

22.2. nepažeisti kitų gamtos išteklių naudotojų, žemės savininkų ir valdytojų teisių bei interesų;

22.3. tinkamai naudotis ir sutvarkyti paliekamą poilsiavietę ar kitą lankomą teritoriją;

22.4. ten, kur yra pastatyti atliekų rūšiavimo konteineriai, rūšiuoti atliekas pagal pateiktas instrukcijas;

22.5. mokamose poilsiavietėse sumokėti nustatyto dydžio mokestį teritoriją aptarnaujančios institucijos įgaliotiems asmenims;

22.6. apie pastebėtus gamtos vertybių niokojimo atvejus, saugomų teritorijų režimo ar kitus pažeidimus, atsižvelgiant į pažeidimo pobūdį, pranešti policijos, aplinkos apsaugos valstybinės kontrolės pareigūnams ar Administratoriui.

23. Draustinio lankytojams draudžiama:

23.1. triukšmauti, garsiai leisti muziką ar kitaip trukdyti kitų lankytojų ar vietos gyventojų poilsį;

23.2. leisti bėgioti palaidiems šunims, maudyti juos paplūdimiuose ar kitose žmonių susitelkimo vietose;

23.3. šiukšlinti aplinką, teršti vandens telkinius;

23.4. užkasti atliekas;

23.5. ardyti, gadinti šlaitus ar kitaip skatinti žemės paviršiaus eroziją;

23.6. trukdyti poilsiaviečių įrengimo, apželdinimo, pažintinių takų žymėjimo ir įrengimo bei kitiems tvarkymo darbams draustinyje, kai šie darbai vykdomi pagal parengtus ir nustatyta tvarka suderintus projektus.

VIII SKYRIUS
BAIGIAMOSIOS NUOSTATOS

24. Asmenys, pažeidę šių nuostatų reikalavimus, atsako Lietuvos Respublikos teisės aktų nustatyta tvarka.
